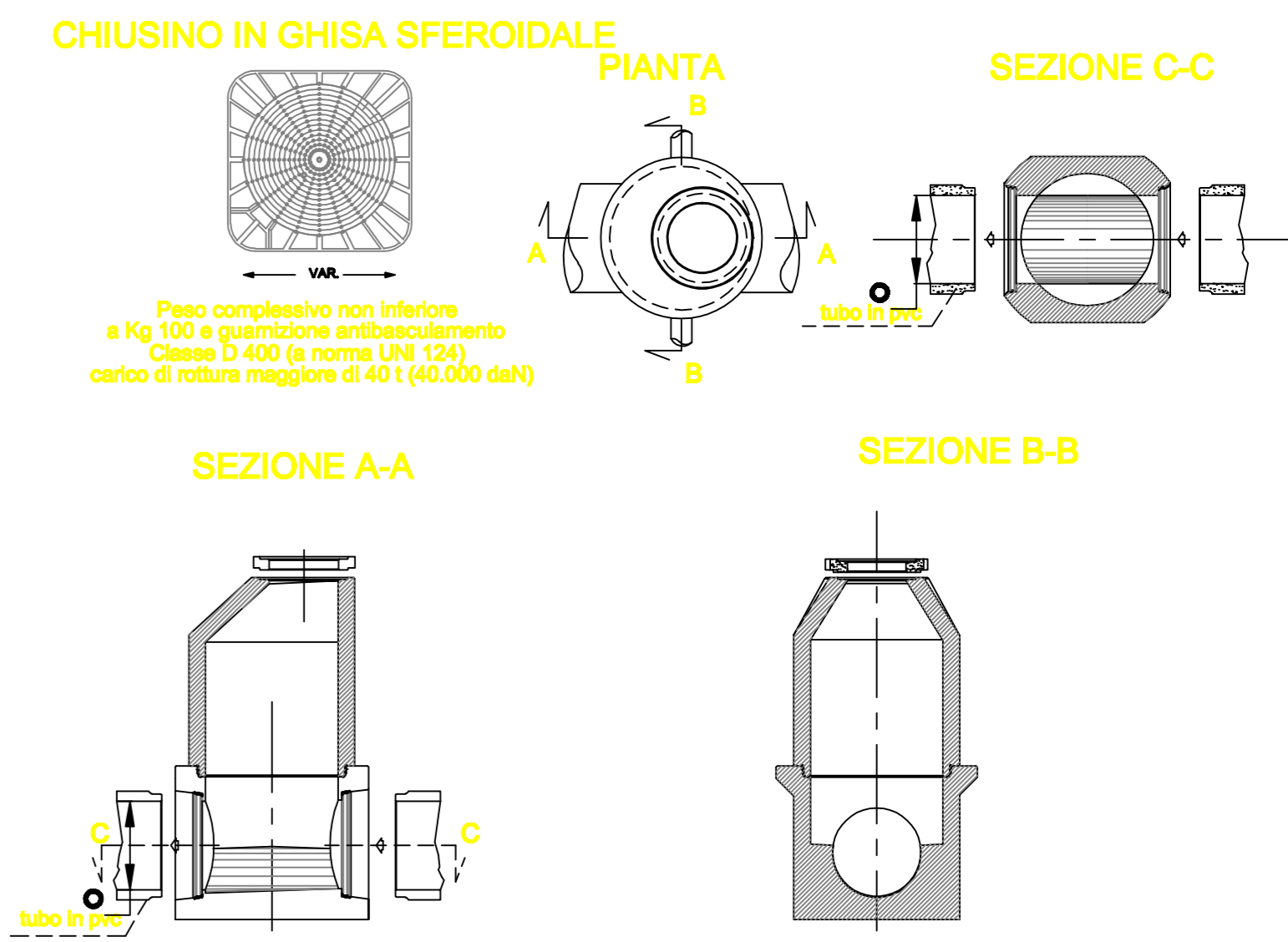
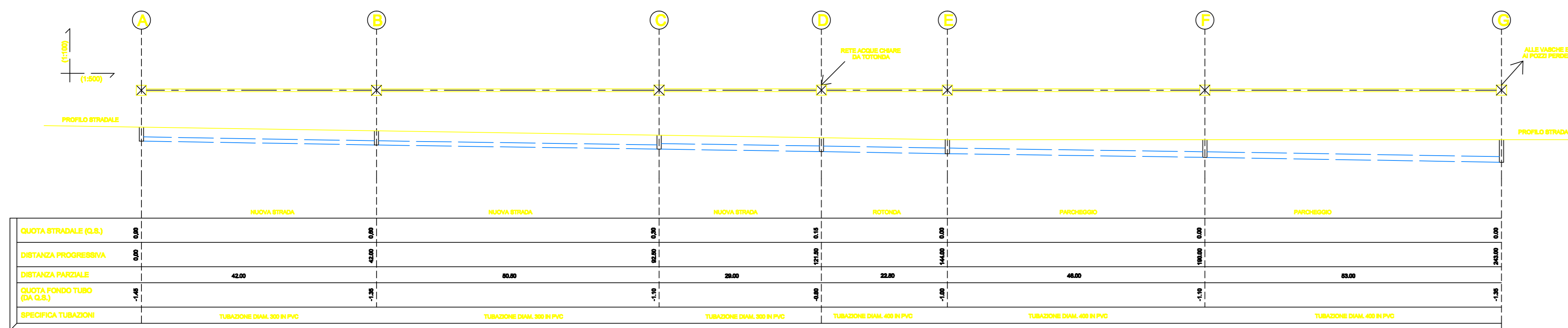
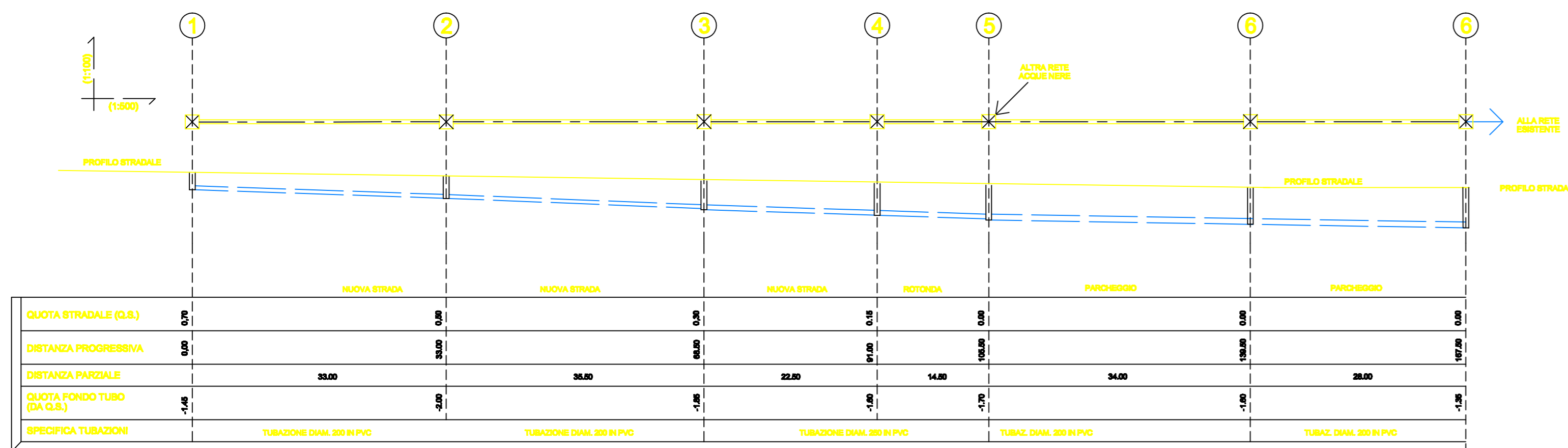


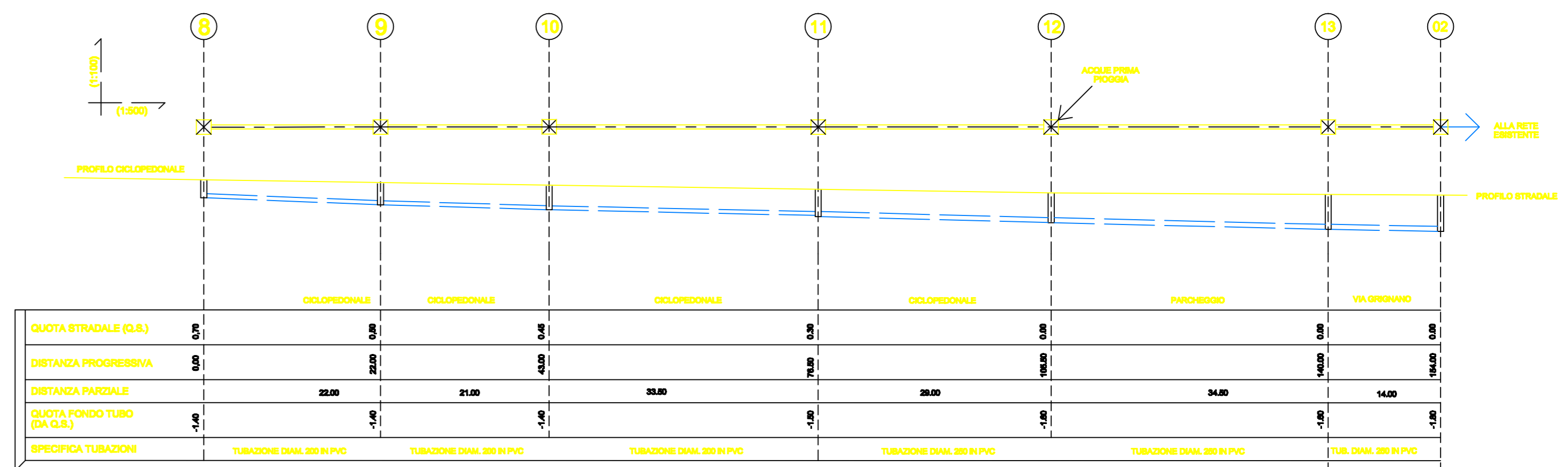
PROFILO RETE ACQUE METEORICHE



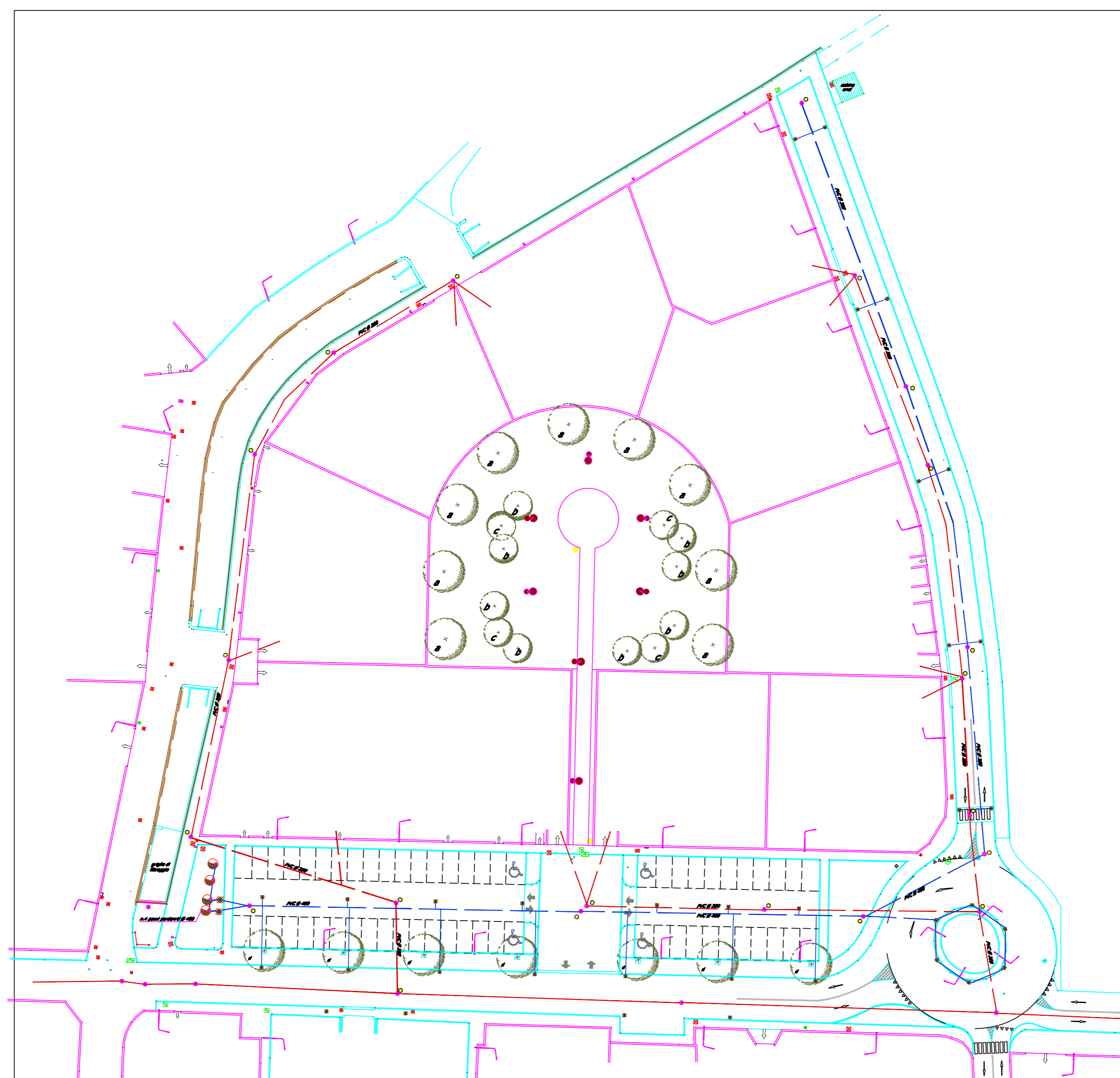
PROFILO RETE ACQUE NERE



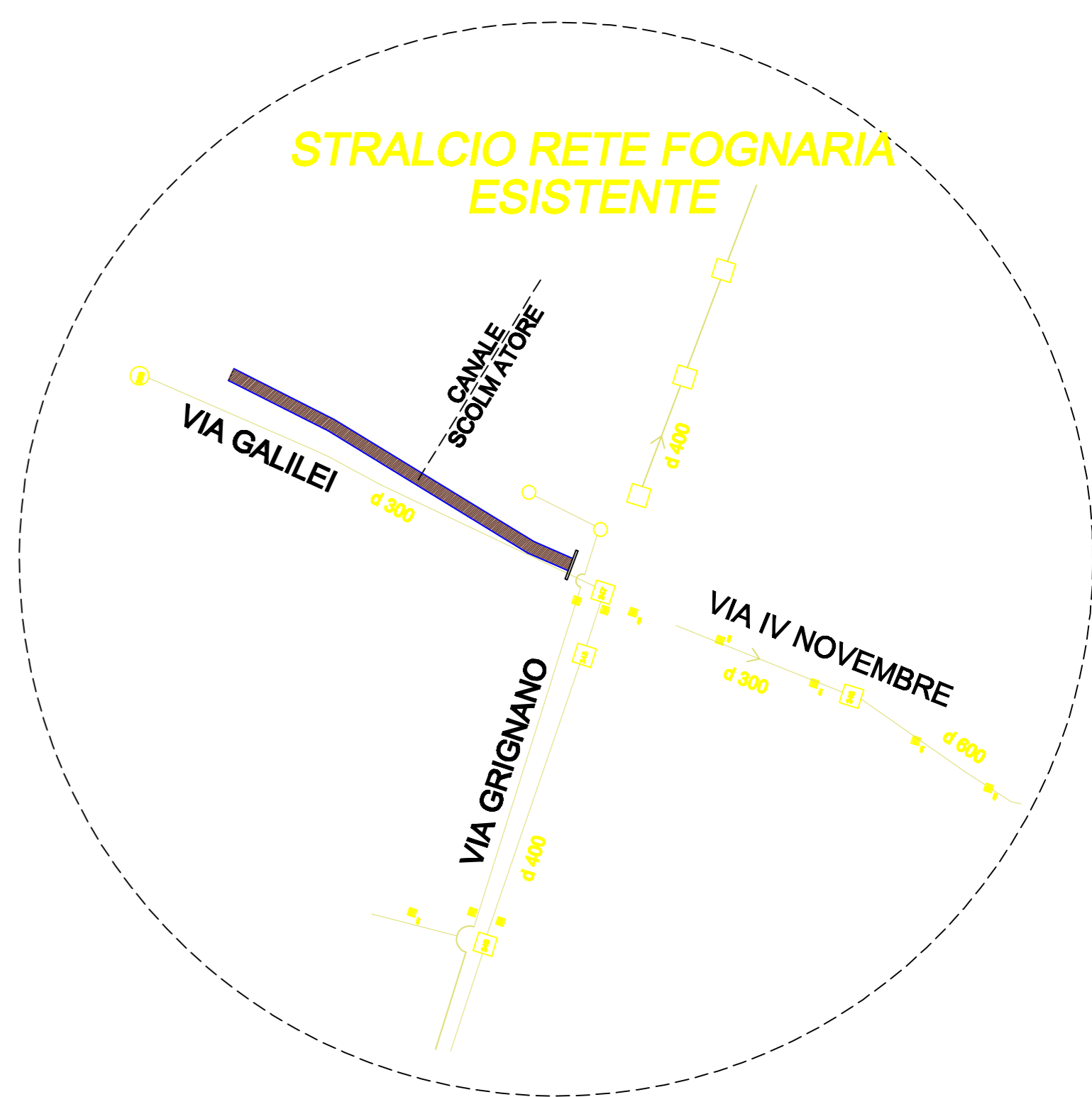
PROFILO RETE ACQUE NERE



OPERE DI URBANIZZAZIONE SCHEMA FOGNARIO RETI ACQUE BIANCHE E NERE



- Legenda RETE METANO**
- Red circle with cross: Rete fognaria esistente
 - Red circle with dot: Nuova rete acqua nera
 - Blue circle with dot: Nuova rete acqua bianca
 - Purple circle with dot: Comandi d'aspirazione
 - Red circle with dot: Pozzi passivi
 - Red square: Cunicoli
 - Red square with dot: Dissabbiatori



STUDIO TECNICO
Geom. Natale Pedruzzi

24040 MADONE (BG), Piazza del Vignali n. 10
Tel. 035/991362 - Fax: 035/4997973 - e-mail: info@pedruzzi.biz
Cod. Fisc.: PDR NTL 60F29 A962R - P.IVA: 03476810163

Committenti
LOTTOZZANTI DEL PIANO DI LOTTIZZAZIONE

Comune di CAPRIATE SAN GERVASIO
- Provincia di Bergamo -

PIANO DI LOTTIZZAZIONE N. 16 DI VIA GRIGNANO
"OPERE DI URBANIZZAZIONE - VARIANTE N.2"
AS BUILT - AGGIORNAMENTO FINALE

Oggetto elaborato
PLANIMETRIA RETE FOGNARIA
PROFILI FOGNATURE

Il Committente: _____ Il progettista: _____

Tavola: **03**

Scala disegni: **1/500**