

COMUNE DI CAPRIATE SAN GERVASIO

PROVINCIA DI BERGAMO

COMMITTENTE

AMMINISTRAZIONE COMUNALE DI CAPRIATE SAN GERVASIO

**DELEGA DI FUNZIONI DI POLIZIA
IDRAULICA SUL RETICOLO MINORE**

Art. 3, comma 114, L.R. 1/2000 – DGR VII/7868 e seguenti

**CENSIMENTO DELLE OPERE PRESENTI LUNGO IL
RETICOLO IDRICO MINORE**

Ottobre 2010: Emissione

ERA

c/o Polo per l'Innovazione Tecnologica (POINT)
Via Pasubio, 3 – 24044 DALMINE (BG) – ITALIA
Tel. +39 035.622.4241 – Fax. +39 035.622.4240

RESPONSABILE DELLE PRESTAZIONI

Geol. Umberto Locati

LOCATI
LOGGE 818
n° 818

Umberto Locati

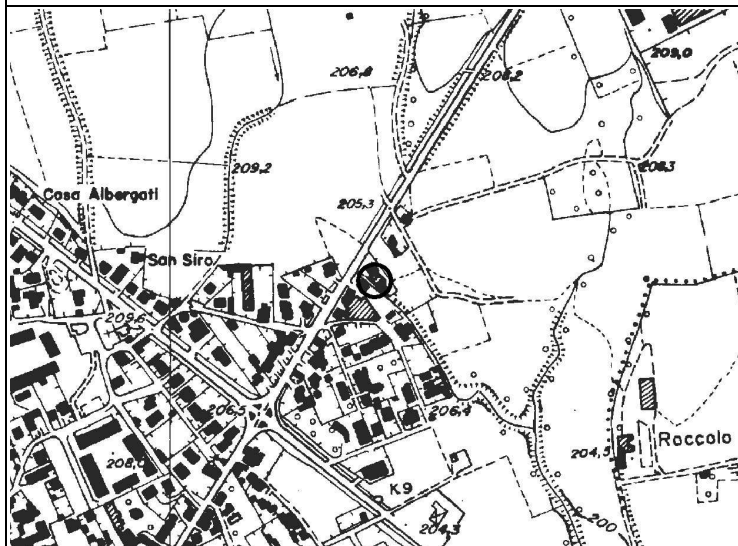
RI_001

OCCUPAZIONE DI AREE – MURI DI CONTENIMENTO E DIFESA SPONDALE

TIPOLOGIA GENERALE ED UBICAZIONE DELL'OPERA

COMUNE	CAPRIATE SAN GERVASIO	PROVINCIA	BERGAMO
CORSO D'ACQUA	RI_001 (Rio Rii)	CODICE CORSO D'ACQUA	RI001
CODICE DELIBERA	H	CODICE IDENTIFICATIVO OPERA	0000.AR

UBICAZIONE PLANIMETRICA SU CTRL



DATA RILIEVO

06/04/2010

LATITUDINE	5052458.268
LONGITUDINE	1541260.7218
ALVEO CON EVIDENZA CATASTALE	sì

OPERA POTENZIALMENTE SOGGETTA A CANONE	sì
---	----

OCCUPAZIONE DI ALVEO CON EVIDENZA CATASTALE	sì
--	----

AUTORIZZAZIONE	N/D
-----------------------	-----

TITOLARE	
-----------------	--

DATA RILASCIO	
----------------------	--

DURATA	
---------------	--


TIPOLOGIA SPECIFICA E CARATTERISTICHE DELL'OPERA

LOCALIZZAZIONE	INTERO ALVEO E SPONDE	LUNGHEZZA (M)	48 (SPONDA DESTRA) +55 (SPONDA SINISTRA)
ALTEZZA (M)	2	LARGHEZZA (M)	
FUNZIONE	MURI DI SOSTEGNO	MATERIALE DI RIVESTIMENTO	CLS

STATO DI CONSISTENZA DELL'OPERA

STATO DI CONSERVAZIONE COMPLESSIVO DELL'OPERA	BUONO
INTERFERENZA DELL'OPERA RISPETTO AL DEFLUSSO DELLE ACQUE	BASSA
VALUTAZIONI SU EVENTUALI NECESSITÀ DI INTERVENTO	NON NECESSARIO

DOCUMENTAZIONE FOTOGRAFICA



NOTE

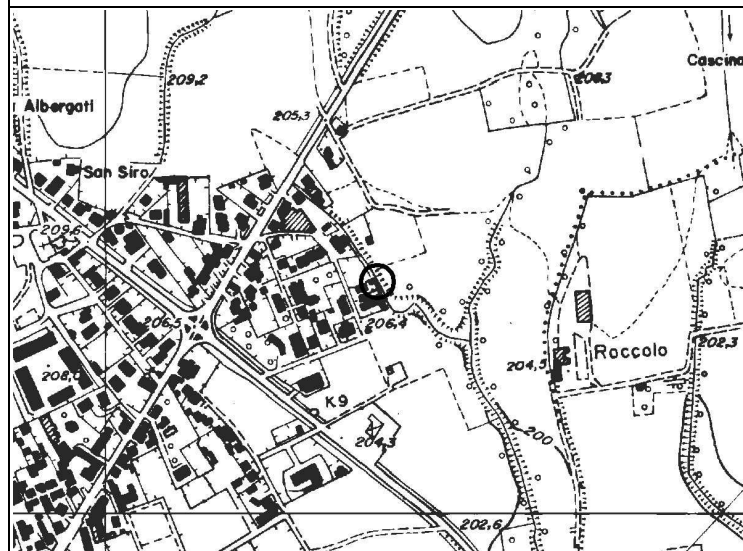
NOTE

OCCUPAZIONE DI AREE – MURI DI CONTENIMENTO E DIFESA SPONDALE

TIPOLOGIA GENERALE ED UBICAZIONE DELL'OPERA

COMUNE	CAPRIATE SAN GERVASIO	PROVINCIA	BERGAMO
CORSO D'ACQUA	RI_001 (Rio Rii)	CODICE CORSO D'ACQUA	RI001
CODICE DELIBERA	H	CODICE IDENTIFICATIVO OPERA	0135.AR

UBICAZIONE PLANIMETRICA SU CTRL



DATA RILIEVO

06/04/2010

LATITUDINE	5052355.9636
LONGITUDINE	1541347.1385
ALVEO CON EVIDENZA CATASTALE	sì

OPERA POTENZIALMENTE SOGGETTA A CANONE	sì
OCCUPAZIONE DI ALVEO CON EVIDENZA CATASTALE	sì

AUTORIZZAZIONE	N/D
TITOLARE	
DATA RILASCIO	
DURATA	

TIPOLOGIA SPECIFICA E CARATTERISTICHE DELL'OPERA

LOCALIZZAZIONE	SPONDA DESTRA	LUNGHEZZA (M)	85
ALTEZZA (M)		LARGHEZZA (M)	
FUNZIONE	MURO SOSTEGNO	MATERIALE DI RIVESTIMENTO	MURATURA IN CLS

STATO DI CONSISTENZA DELL'OPERA

STATO DI CONSERVAZIONE COMPLESSIVO DELL'OPERA	BUONO
INTERFERENZA DELL'OPERA RISPETTO AL DEFLUSSO DELLE ACQUE	BASSA
VALUTAZIONI SU EVENTUALI NECESSITÀ DI INTERVENTO	NON NECESSARIO

DOCUMENTAZIONE FOTOGRAFICA



NOTE

--

ATTRAVERSAMENTI AEREI – GASDOTTO

TIPOLOGIA GENERALE ED UBICAZIONE DELL'OPERA

COMUNE	CAPRIATE SAN GERVASIO	PROVINCIA	BERGAMO
CORSO D'ACQUA	RI_001 (Rio Rii)	CODICE CORSO D'ACQUA	RI001
CODICE DELIBERA	A	CODICE IDENTIFICATIVO OPERA	0227.AT

UBICAZIONE PLANIMETRICA SU CTRL		DATA RILIEVO		06/04/2010	
		LATITUDINE	5052280.3591		
		LONGITUDINE	1541397.0606		
		ALVEO CON EVIDENZA CATASTALE	sì		
		OPERA POTENZIALMENTE SOGGETTA A CANONE	sì		
		OCCUPAZIONE DI ALVEO CON EVIDENZA CATASTALE	sì		
		AUTORIZZAZIONE	N/D		
TITOLARE					
DATA RILASCIO					
DURATA					

TIPOLOGIA SPECIFICA E CARATTERISTICHE DELL'OPERA

LUNGHEZZA (M)	1 ALVEO, 4 TOTALI
TIPOLOGIA	TUBO RIVESTITO

STATO DI CONSISTENZA DELL'OPERA

STATO DI CONSERVAZIONE COMPLESSIVO DELL'OPERA	BUONO
INTERFERENZA DELL'OPERA RISPETTO AL DEFLUSSO DELLE ACQUE	BASSA
VALUTAZIONI SU EVENTUALI NECESSITÀ DI INTERVENTO	NON NECESSARIO

DOCUMENTAZIONE FOTOGRAFICA



NOTE

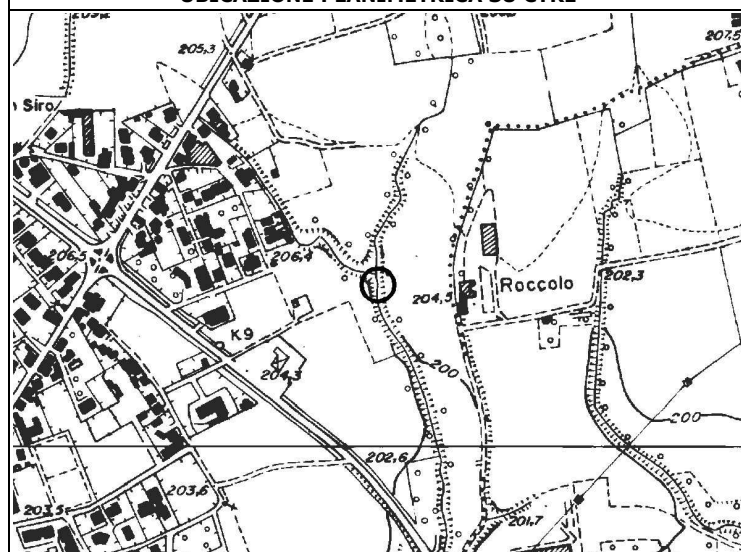
ALTEZZA DA ALVEO = 2.5 METRI

ATTRAVERSAMENTI AEREI – LINEE ELETTRICHE

TIPOLOGIA GENERALE ED UBICAZIONE DELL'OPERA

COMUNE	CAPRIATE SAN GERVASIO	PROVINCIA	BERGAMO
CORSO D'ACQUA	RI_001 (Rio Rii)	CODICE CORSO D'ACQUA	RI001
CODICE DELIBERA	A	CODICE IDENTIFICATIVO OPERA	0365.AT

UBICAZIONE PLANIMETRICA SU CTRL



DATA RILIEVO

06/04/2010

LATITUDINE 5052232.9845

LONGITUDINE 1541501.372

ALVEO CON EVIDENZA CATASTALE sì

OPERA POTENZIALMENTE SOGGETTA A CANONE sì

OCCUPAZIONE DI ALVEO CON EVIDENZA CATASTALE sì

AUTORIZZAZIONE N/D

TITOLARE

DATA RILASCIO

DURATA

TIPOLOGIA SPECIFICA E CARATTERISTICHE DELL'OPERA

TIPO DI LINEA	FINO A 30'000 V	NUMERO PALI	
LUNGHEZZA (M)		NUMERO TRALICCI	

STATO DI CONSISTENZA DELL'OPERA

STATO DI CONSERVAZIONE COMPLESSIVO DELL'OPERA	BUONO
INTERFERENZA DELL'OPERA RISPETTO AL DEFLUSSO DELLE ACQUE	NULLA
VALUTAZIONI SU EVENTUALI NECESSITÀ DI INTERVENTO	NON NECESSARIO

DOCUMENTAZIONE FOTOGRAFICA



NOTE

--

ATTRAVERSAMENTI AEREI – LINEE ELETTRICHE

TIPOLOGIA GENERALE ED UBICAZIONE DELL'OPERA

COMUNE	CAPRIATE SAN GERVASIO	PROVINCIA	BERGAMO
CORSO D'ACQUA	RI_001 (Rio Rii)	CODICE CORSO D'ACQUA	RI001
CODICE DELIBERA	A	CODICE IDENTIFICATIVO OPERA	0394.AT

UBICAZIONE PLANIMETRICA SU CTRL		DATA RILIEVO		06/04/2010	
		LATITUDINE	5052206.6587		
		LONGITUDINE	1541502.534		
		ALVEO CON EVIDENZA CATASTALE	sì		
		OPERA POTENZIALMENTE SOGGETTA A CANONE	sì		
		OCCUPAZIONE DI ALVEO CON EVIDENZA CATASTALE	sì		
		AUTORIZZAZIONE	N/D		
		TITOLARE			
		DATA RILASCIO			
		DURATA			

TIPOLOGIA SPECIFICA E CARATTERISTICHE DELL'OPERA

LUNGHEZZA (M)		NUMERO PALI	
		NUMERO TRALICCI	

STATO DI CONSISTENZA DELL'OPERA

STATO DI CONSERVAZIONE COMPLESSIVO DELL'OPERA	BUONO
INTERFERENZA DELL'OPERA RISPETTO AL DEFLUSSO DELLE ACQUE	NULLA
VALUTAZIONI SU EVENTUALI NECESSITÀ DI INTERVENTO	NON NECESSARIO

DOCUMENTAZIONE FOTOGRAFICA

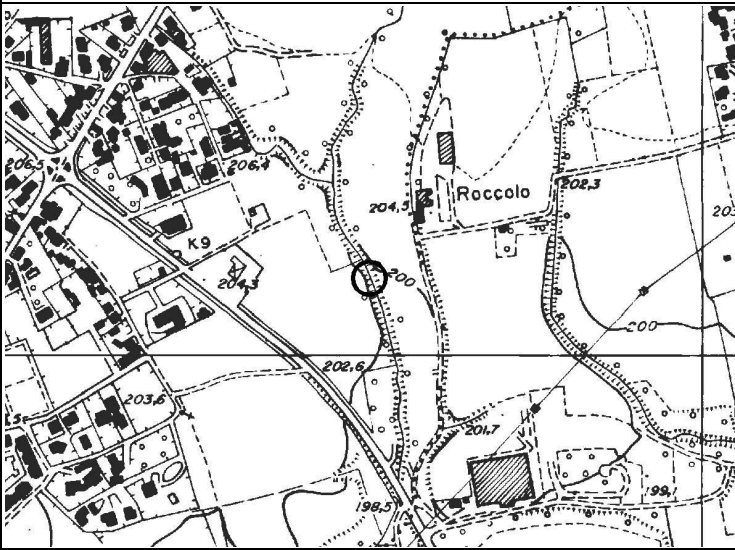


NOTE

--

OCCUPAZIONE DI AREE – ALTRE TIPOLOGIE**TIPOLOGIA GENERALE ED UBICAZIONE DELL'OPERA**

COMUNE	CAPRIATE SAN GERVASIO	PROVINCIA	BERGAMO
CORSO D'ACQUA	RI_001 (Rio Rii)	CODICE CORSO D'ACQUA	RI001
CODICE DELIBERA	H	CODICE IDENTIFICATIVO OPERA	0498.BR

UBICAZIONE PLANIMETRICA SU CTRL		DATA RILIEVO	06/04/2010
		LATITUDINE	5052111.0757
		LONGITUDINE	1541546.9801
		ALVEO CON EVIDENZA CATASTALE	sì
		OPERA POTENZIALMENTE SOGGETTA A CANONE	sì
		OCCUPAZIONE DI ALVEO CON EVIDENZA CATASTALE	sì
		AUTORIZZAZIONE	N/D
TITOLARE			
DATA RILASCIO			
DURATA			

TIPOLOGIA SPECIFICA E CARATTERISTICHE DELL'OPERA

LOCALIZZAZIONE	INTERO ALVEO E SPONDE	SUPERFICIE (M²)	
DESCRIZIONE	BRIGLIA IN MASSI CICLOPICI, ALTEZZA LATO DI MONTE = 0.9 METRI, LUNGHEZZA 8 METRI		

STATO DI CONSISTENZA DELL'OPERA

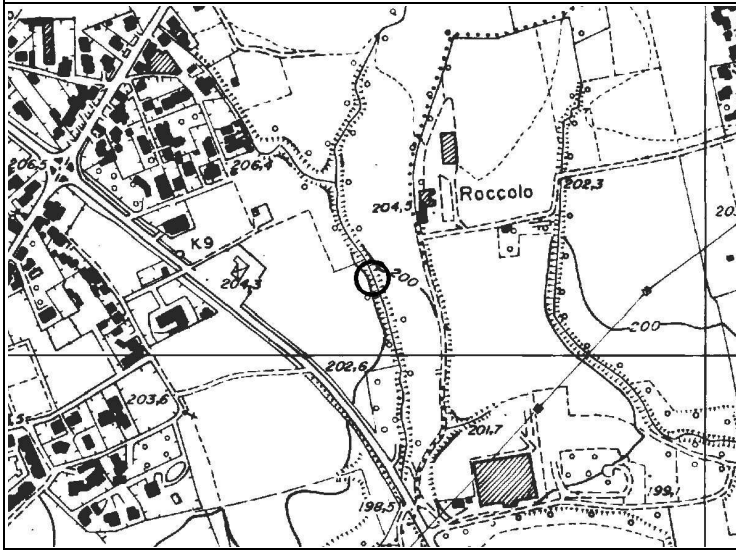
STATO DI CONSERVAZIONE COMPLESSIVO DELL'OPERA	SCADENTE
INTERFERENZA DELL'OPERA RISPETTO AL DEFLUSSO DELLE ACQUE	MEDIA
VALUTAZIONI SU EVENTUALI NECESSITÀ DI INTERVENTO	DA VALUTARE IN DETTAGLIO

DOCUMENTAZIONE FOTOGRAFICA**NOTE**

--

OCCUPAZIONE DI AREE – MURI DI CONTENIMENTO E DIFESA SPONDALE**TIPOLOGIA GENERALE ED UBICAZIONE DELL'OPERA**

COMUNE	CAPRIATE SAN GERVASIO	PROVINCIA	BERGAMO
CORSO D'ACQUA	RI_001 (RIO RII)	CODICE CORSO D'ACQUA	RI001
CODICE DELIBERA	H	CODICE IDENTIFICATIVO OPERA	0499.AR

UBICAZIONE PLANIMETRICA SU CTRL**DATA RILIEVO**

06/04/2010

LATITUDINE 5052108.2579

LONGITUDINE 1541551.8893

ALVEO CON EVIDENZA CATASTALE sì

OPERA POTENZIALMENTE SOGGETTA A CANONE sì

OCCUPAZIONE DI ALVEO CON EVIDENZA CATASTALE sì

AUTORIZZAZIONE N/D

TITOLARE

DATA RILASCIO

DURATA

TIPOLOGIA SPECIFICA E CARATTERISTICHE DELL'OPERA

LOCALIZZAZIONE	SPONDA SINISTRA	LUNGHEZZA (M)	15
ALTEZZA (M)		LARGHEZZA (M)	
FUNZIONE	PROTEZIONE DALL'EROSIONE SPONDALE	MATERIALE DI RIVESTIMENTO	MASSI CICLOPICI + CLS

STATO DI CONSISTENZA DELL'OPERA

STATO DI CONSERVAZIONE COMPLESSIVO DELL'OPERA	OTTIMO
INTERFERENZA DELL'OPERA RISPETTO AL DEFLUSSO DELLE ACQUE	MOLTO BASSA
VALUTAZIONI SU EVENTUALI NECESSITÀ DI INTERVENTO	NON NECESSARIO

DOCUMENTAZIONE FOTOGRAFICA**NOTE**

ATTRAVERSAMENTI IN SUBALVEO – ALTRE TIPOLOGIE DI ATTRAVERSAMENTO

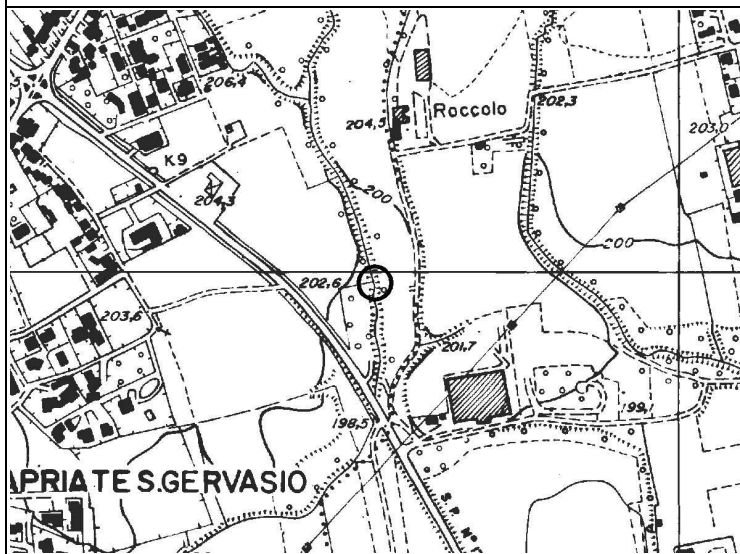
TIPOLOGIA GENERALE ED UBICAZIONE DELL'OPERA

COMUNE	CAPRIATE SAN GERVASIO	PROVINCIA	BERGAMO
CORSO D'ACQUA	RI_001 (RIO RII)	CODICE CORSO D'ACQUA	RI001
CODICE DELIBERA	S	CODICE IDENTIFICATIVO OPERA	0631.SX

UBICAZIONE PLANIMETRICA SU CTRL

DATA RILIEVO

06/04/2010



LATITUDINE 5051985.4942

LONGITUDINE 1541586.3128

ALVEO CON EVIDENZA CATASTALE sì

OPERA POTENZIALMENTE SOGGETTA A CANONE sì

OCCUPAZIONE DI ALVEO CON EVIDENZA CATASTALE sì

AUTORIZZAZIONE N/D

TITOLARE

DATA RILASCIO

DURATA

TIPOLOGIA SPECIFICA E CARATTERISTICHE DELL'OPERA

LUNGHEZZA (M)	2
TIPOLOGIA	ATTRAVERSAMENTO IN SUBALVEO RETE DISTRIBUTRICE IMPIANTO PLUVIRRIGUO DELL'ISOLA BERGAMASCA

STATO DI CONSISTENZA DELL'OPERA

STATO DI CONSERVAZIONE COMPLESSIVO DELL'OPERA	DISCRETO
INTERFERENZA DELL'OPERA RISPETTO AL DEFLUSSO DELLE ACQUE	BASSA
VALUTAZIONI SU EVENTUALI NECESSITÀ DI INTERVENTO	NON NECESSARIO

DOCUMENTAZIONE FOTOGRAFICA



NOTE

--

ATTRAVERSAMENTI IN SUBALVEO – ALTRE TIPOLOGIE DI ATTRAVERSAMENTO

TIPOLOGIA GENERALE ED UBICAZIONE DELL'OPERA

COMUNE	CAPRIATE SAN GERVASIO	PROVINCIA	BERGAMO
CORSO D'ACQUA	RI_001 (Rio Rii)	CODICE CORSO D'ACQUA	RI001
CODICE DELIBERA	S	CODICE IDENTIFICATIVO OPERA	0747.SX

UBICAZIONE PLANIMETRICA SU CTRL



DATA RILIEVO

06/04/2010

LATITUDINE 5051870.1155

LONGITUDINE 1541593.6933

ALVEO CON EVIDENZA CATASTALE sì

OPERA POTENZIALMENTE SOGGETTA A CANONE sì

OCCUPAZIONE DI ALVEO CON EVIDENZA CATASTALE sì

AUTORIZZAZIONE N/D

TITOLARE

DATA RILASCIO

DURATA

TIPOLOGIA SPECIFICA E CARATTERISTICHE DELL'OPERA

LUNGHEZZA (M)	3
TIPOLOGIA	ATTRAVERSAMENTO IN SUBALVEO RETE DISTRIBUTRICE IMPIANTO PLUVIRRIGUO DELL'ISOLA BERGAMASCA

STATO DI CONSISTENZA DELL'OPERA

STATO DI CONSERVAZIONE COMPLESSIVO DELL'OPERA	SCADENTE
INTERFERENZA DELL'OPERA RISPETTO AL DEFLUSSO DELLE ACQUE	ALTA
VALUTAZIONI SU EVENTUALI NECESSITÀ DI INTERVENTO	DA VALUTARE IN DETTAGLIO

DOCUMENTAZIONE FOTOGRAFICA



NOTE

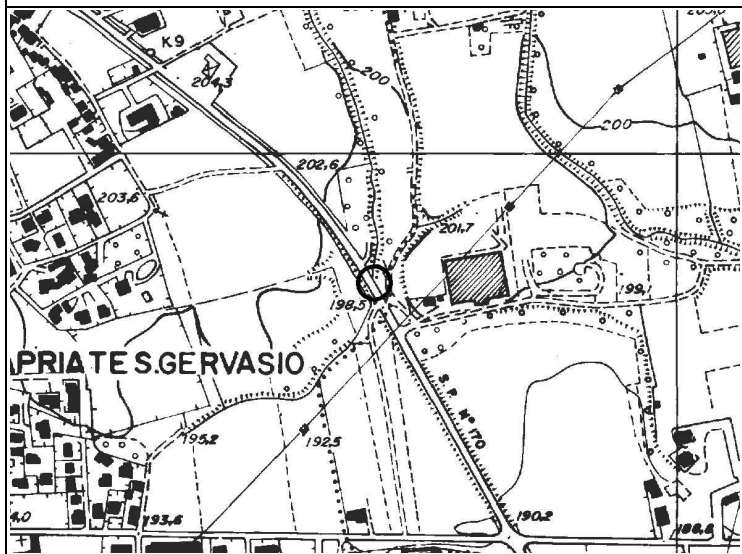
PRESENZA IN ALVEO DI UNA STRUTTURA DI PROTEZIONE DELL'ATTRAVERSAMENTO FACENTE FUNZIONI DI BRIGLIA, CON SCARICO DI FONDO COSTITUITO DA UN TUBO IN CLS, DIAMETRO 0.5 M

ATTRAVERSAMENTI AEREI – ALTRE TIPOLOGIE DI ATTRAVERSAMENTO

TIPOLOGIA GENERALE ED UBICAZIONE DELL'OPERA

COMUNE	CAPRIATE SAN GERVASIO	PROVINCIA	BERGAMO
CORSO D'ACQUA	RI_001 (Rio Rii)	CODICE CORSO D'ACQUA	RI001
CODICE DELIBERA	A	CODICE IDENTIFICATIVO OPERA	0782.AT

UBICAZIONE PLANIMETRICA SU CTRL



DATA RILIEVO

06/04/2010

LATITUDINE 5051830.53

LONGITUDINE 1541589.0499

ALVEO CON EVIDENZA CATASTALE sì

OPERA POTENZIALMENTE SOGGETTA A CANONE sì

OCCUPAZIONE DI ALVEO CON EVIDENZA CATASTALE sì

AUTORIZZAZIONE N/D

TITOLARE

DATA RILASCIO

DURATA

TIPOLOGIA SPECIFICA E CARATTERISTICHE DELL'OPERA

LUNGHEZZA (M)	3
TIPOLOGIA	TUBO RIVESTITO DIAMETRO = 5 CM (GASDOTTO)

STATO DI CONSISTENZA DELL'OPERA

STATO DI CONSERVAZIONE COMPLESSIVO DELL'OPERA	DISCRETO
INTERFERENZA DELL'OPERA RISPETTO AL DEFLUSSO DELLE ACQUE	BASSA
VALUTAZIONI SU EVENTUALI NECESSITÀ DI INTERVENTO	NON NECESSARIO

DOCUMENTAZIONE FOTOGRAFICA



NOTE

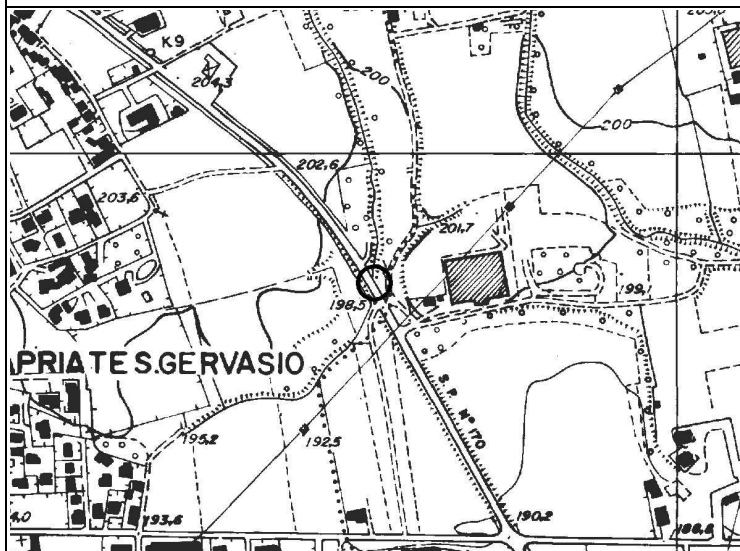
ALTEZZA DA ALVEO = 1,6 METRI

ATTRAVERSAMENTI AEREI - PONTE CARREGGIABILE

TIPOLOGIA GENERALE ED UBICAZIONE DELL'OPERA

COMUNE	CAPRIATE SAN GERVASIO	PROVINCIA	BERGAMO
CORSO D'ACQUA	RI_001 (Rio Rii)	CODICE CORSO D'ACQUA	RI001
CODICE DELIBERA	A	CODICE IDENTIFICATIVO OPERA	0783.AT

UBICAZIONE PLANIMETRICA SU CTRL



DATA RILIEVO

06/04/2010

LATITUDINE 5051821.7939

LONGITUDINE 1541587.411

ALVEO CON EVIDENZA CATASTALE sì

OPERA POTENZIALMENTE SOGGETTA A CANONE sì

OCCUPAZIONE DI ALVEO CON EVIDENZA CATASTALE sì

AUTORIZZAZIONE N/D

TITOLARE

DATA RILASCIO

DURATA

TIPOLOGIA SPECIFICA E CARATTERISTICHE DELL'OPERA

UTILIZZO	FAMILIARE/RESIDENZIALE/USO PUBBLICO	DIMENSIONI (M)	
		LUNGHEZZA	12
TIPOLOGIA	TRAVE	LARGHEZZA	3
MATERIALE COSTRUTTIVO PREVALENTE	CALCESTRUZZO	ALTEZZA	1.9

STATO DI CONSISTENZA DELL'OPERA

STATO DI CONSERVAZIONE COMPLESSIVO DELL'OPERA	BUONO
INTERFERENZA DELL'OPERA RISPETTO AL DEFLUSSO DELLE ACQUE	MOLTO BASSA
VALUTAZIONI SU EVENTUALI NECESSITÀ DI INTERVENTO	NON NECESSARIO

DOCUMENTAZIONE FOTOGRAFICA



VISTA DA MONTE

NOTE

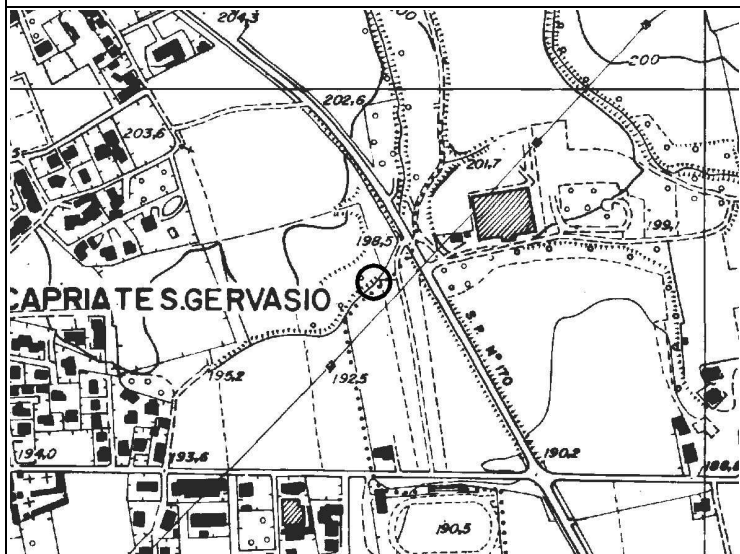
NOTE

ATTRAVERSAMENTI AEREI - PONTE CARREGGIABILE

TIPOLOGIA GENERALE ED UBICAZIONE DELL'OPERA

COMUNE	CAPRIATE SAN GERVASIO	PROVINCIA	BERGAMO
CORSO D'ACQUA	RI_001 (Rio Rii)	CODICE CORSO D'ACQUA	RI001
CODICE DELIBERA	A	CODICE IDENTIFICATIVO OPERA	0878.AT

UBICAZIONE PLANIMETRICA SU CTRL



DATA RILIEVO

06/04/2010

LATITUDINE	5051746.445
LONGITUDINE	1541559.004
ALVEO CON EVIDENZA CATASTALE	sì
OPERA POTENZIALMENTE SOGGETTA A CANONE	sì
OCCUPAZIONE DI ALVEO CON EVIDENZA CATASTALE	sì
AUTORIZZAZIONE	N/D
TITOLARE	
DATA RILASCIO	
DURATA	

TIPOLOGIA SPECIFICA E CARATTERISTICHE DELL'OPERA

		DIMENSIONI (M)	
UTILIZZO	AGRICOLO	LUNGHEZZA	4.5
TIPOLOGIA	TRAVE	LARGHEZZA	4.9
MATERIALE COSTRUTTIVO PREVALENTE	CLS + LEGNO	ALTEZZA	0.8

STATO DI CONSISTENZA DELL'OPERA

STATO DI CONSERVAZIONE COMPLESSIVO DELL'OPERA	OTTIMO
INTERFERENZA DELL'OPERA RISPETTO AL DEFLUSSO DELLE ACQUE	BASSA
VALUTAZIONI SU EVENTUALI NECESSITÀ DI INTERVENTO	NON NECESSARIO

DOCUMENTAZIONE FOTOGRAFICA



VISTA DA MONTE

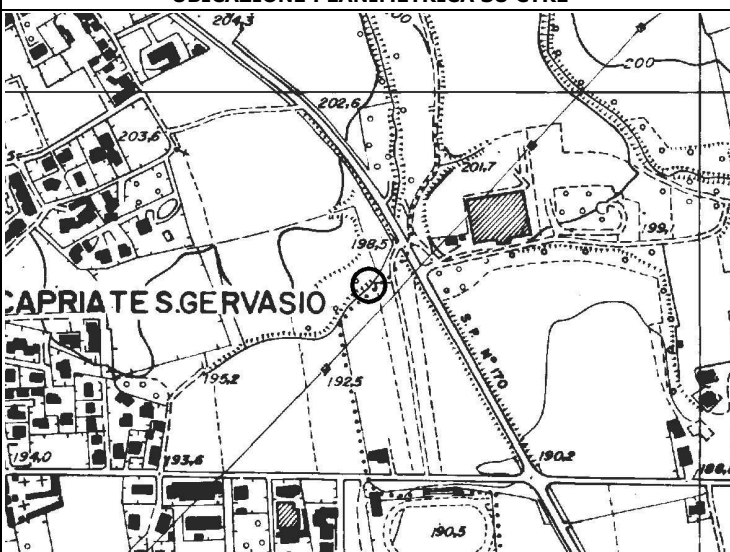
NOTE

--

OCCUPAZIONE DI AREE – MURI DI CONTENIMENTO E DIFESA SPONDALE

TIPOLOGIA GENERALE ED UBICAZIONE DELL'OPERA

COMUNE	CAPRIATE SAN GERVASIO	PROVINCIA	BERGAMO
CORSO D'ACQUA	RI_001 (Rio Rii)	CODICE CORSO D'ACQUA	RI001
CODICE DELIBERA	H	CODICE IDENTIFICATIVO OPERA	0879.AR

UBICAZIONE PLANIMETRICA SU CTRL		DATA RILIEVO	06/04/2010
		LATITUDINE	5051740.5335
		LONGITUDINE	1541558.4656
		ALVEO CON EVIDENZA CATASTALE	sì
		OPERA POTENZIALMENTE SOGGETTA A CANONE	sì
		OCCUPAZIONE DI ALVEO CON EVIDENZA CATASTALE	sì
AUTORIZZAZIONE		N/D	
TITOLARE			
DATA RILASCIO			
DURATA			

TIPOLOGIA SPECIFICA E CARATTERISTICHE DELL'OPERA

LOCALIZZAZIONE	SPONDA SINISTRA	LUNGHEZZA (M)	19
ALTEZZA (M)		LARGHEZZA (M)	
FUNZIONE	PROTEZIONE DALL'EROSIONE SPONDALE	MATERIALE DI RIVESTIMENTO	SCOGLIERA IN BLOCCHI DI CLS INTASATA CON CLS

STATO DI CONSISTENZA DELL'OPERA

STATO DI CONSERVAZIONE COMPLESSIVO DELL'OPERA	OTTIMO
INTERFERENZA DELL'OPERA RISPETTO AL DEFLUSSO DELLE ACQUE	MOLTO BASSA
VALUTAZIONI SU EVENTUALI NECESSITÀ DI INTERVENTO	NON NECESSARIO

DOCUMENTAZIONE FOTOGRAFICA



NOTE

--

RI_002

ATTRAVERSAMENTI AEREI – LINEE ELETTRICHE

TIPOLOGIA GENERALE ED UBICAZIONE DELL'OPERA

COMUNE	CAPRIATE SAN GERVASIO	PROVINCIA	BERGAMO
CORSO D'ACQUA	RI_002	CODICE CORSO D'ACQUA	RI002
CODICE DELIBERA	A	CODICE IDENTIFICATIVO OPERA	0150.AT

UBICAZIONE PLANIMETRICA SU CTRL		DATA RILIEVO		07/04/2010	
		LATITUDINE	5052333.7419		
		LONGITUDINE	1541521.1988		
		ALVEO CON EVIDENZA CATASTALE	SÌ		
		OPERA POTENZIALMENTE SOGGETTA A CANONE	SÌ		
		OCCUPAZIONE DI ALVEO CON EVIDENZA CATASTALE	NO		
AUTORIZZAZIONE		N/D			
TITOLARE					
DATA RILASCIO					
DURATA					

TIPOLOGIA SPECIFICA E CARATTERISTICHE DELL'OPERA

TIPO DI LINEA	FINO A 30'000 V	NUMERO PALI	
LUNGHEZZA (M)		NUMERO TRALICCI	

STATO DI CONSISTENZA DELL'OPERA

STATO DI CONSERVAZIONE COMPLESSIVO DELL'OPERA	BUONO
INTERFERENZA DELL'OPERA RISPETTO AL DEFLUSSO DELLE ACQUE	NULLA
VALUTAZIONI SU EVENTUALI NECESSITÀ DI INTERVENTO	NON NECESSARIO

DOCUMENTAZIONE FOTOGRAFICA



NOTE

--

SC_001

ATTRAVERSAMENTI AEREI - PONTE CARREGGIABILE

TIPOLOGIA GENERALE ED UBICAZIONE DELL'OPERA

COMUNE	CAPRIATE SAN GERVASIO	PROVINCIA	BERGAMO
CORSO D'ACQUA	SC_001	CODICE CORSO D'ACQUA	SC001
CODICE DELIBERA	A	CODICE IDENTIFICATIVO OPERA	0000.AT

UBICAZIONE PLANIMETRICA SU CTRL	DATA RILIEVO	06/04/2010
	LATITUDINE	5052659.6263
	LONGITUDINE	1540722.5221
	ALVEO CON EVIDENZA CATASTALE	No
	OPERA POTENZIALMENTE SOGGETTA A CANONE	SI
	OCCUPAZIONE DI ALVEO CON EVIDENZA CATASTALE	NO
	AUTORIZZAZIONE	N/D
	TITOLARE	
DATA RILASCIO		
DURATA		

TIPOLOGIA SPECIFICA E CARATTERISTICHE DELL'OPERA

		DIMENSIONI (M)	
UTILIZZO	AGRICOLO	LUNGHEZZA	4
TIPOLOGIA	TRAVE (SCATOLARE)	LARGHEZZA	1.8
MATERIALE COSTRUTTIVO PREVALENTE	CLS + LEGNO	ALTEZZA	1.5

STATO DI CONSISTENZA DELL'OPERA

STATO DI CONSERVAZIONE COMPLESSIVO DELL'OPERA	OTTIMO
INTERFERENZA DELL'OPERA RISPETTO AL DEFLUSSO DELLE ACQUE	BASSA
VALUTAZIONI SU EVENTUALI NECESSITÀ DI INTERVENTO	NON NECESSARIO

DOCUMENTAZIONE FOTOGRAFICA



VISTA DA VALLE

NOTE

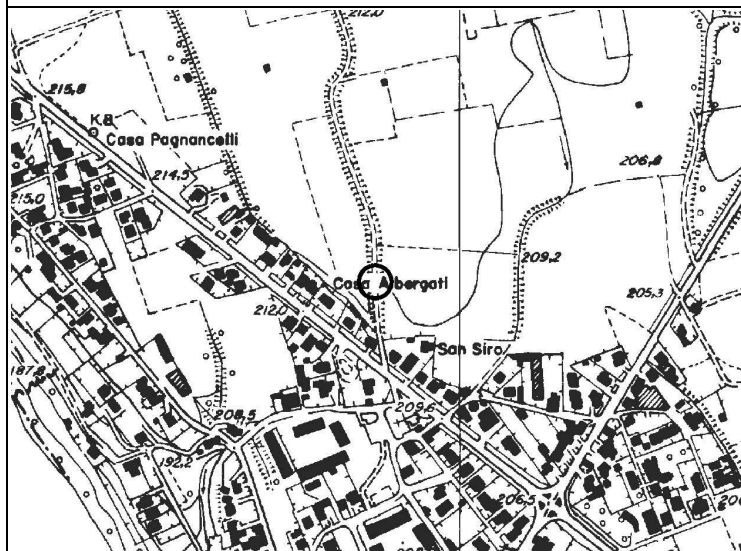
--

ATTRAVERSAMENTI AEREI - PONTE CARREGGIABILE

TIPOLOGIA GENERALE ED UBICAZIONE DELL'OPERA

COMUNE	CAPRIATE SAN GERVASIO	PROVINCIA	BERGAMO
CORSO D'ACQUA	SC_001	CODICE CORSO D'ACQUA	SC001
CODICE DELIBERA	A	CODICE IDENTIFICATIVO OPERA	0199.AT

UBICAZIONE PLANIMETRICA SU CTRL



DATA RILIEVO

06/04/2010

LATITUDINE	5052556.1718
LONGITUDINE	1540884.2635
ALVEO CON EVIDENZA CATASTALE	NO

OPERA POTENZIALMENTE SOGGETTA A CANONE	SI
OCCUPAZIONE DI ALVEO CON EVIDENZA CATASTALE	NO

AUTORIZZAZIONE	N/D
TITOLARE	
DATA RILASCIO	
DURATA	

TIPOLOGIA SPECIFICA E CARATTERISTICHE DELL'OPERA

		DIMENSIONI (M)	
UTILIZZO	AGRICOLO	LUNGHEZZA	2
TIPOLOGIA	TRAVE	LARGHEZZA	1.5
MATERIALE COSTRUTTIVO PREVALENTE	GRATA METALLICA + LEGNO	ALTEZZA	0.2

STATO DI CONSISTENZA DELL'OPERA

STATO DI CONSERVAZIONE COMPLESSIVO DELL'OPERA	DISCRETO
INTERFERENZA DELL'OPERA RISPETTO AL DEFLUSSO DELLE ACQUE	MEDIA
VALUTAZIONI SU EVENTUALI NECESSITÀ DI INTERVENTO	NON NECESSARIO

DOCUMENTAZIONE FOTOGRAFICA



VISTA DA MONTE

NOTE

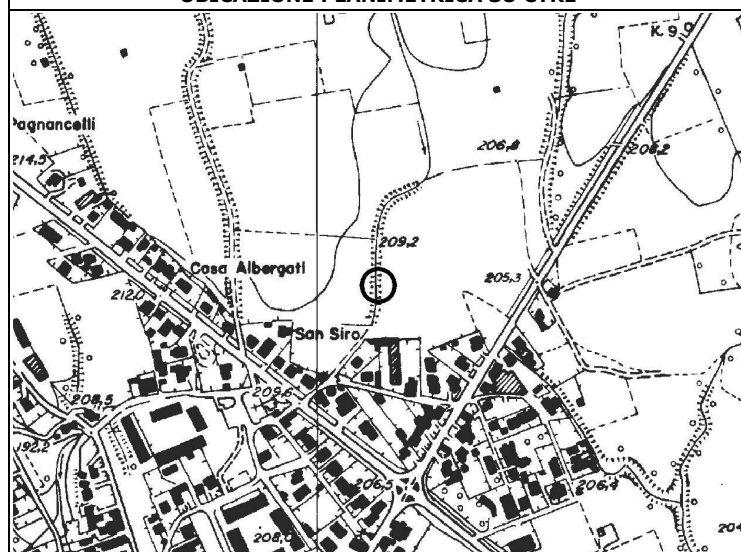
--

ATTRAVERSAMENTI AEREI - PONTE CARREGGIABILE

TIPOLOGIA GENERALE ED UBICAZIONE DELL'OPERA

COMUNE	CAPRIATE SAN GERVASIO	PROVINCIA	BERGAMO
CORSO D'ACQUA	SC_001	CODICE CORSO D'ACQUA	SC001
CODICE DELIBERA	A	CODICE IDENTIFICATIVO OPERA	0403.AT

UBICAZIONE PLANIMETRICA SU CTRL



DATA RILIEVO

06/04/2010

LATITUDINE 5052531.0594

LONGITUDINE 1541081.5593

ALVEO CON EVIDENZA CATASTALE NO

OPERA POTENZIALMENTE SOGGETTA A CANONE SI

OCCUPAZIONE DI ALVEO CON EVIDENZA CATASTALE NO

AUTORIZZAZIONE N/D

TITOLARE

DATA RILASCIO

DURATA

TIPOLOGIA SPECIFICA E CARATTERISTICHE DELL'OPERA

		DIMENSIONI (M)	
UTILIZZO	AGRICOLO	LUNGHEZZA	4
TIPOLOGIA	TRAVE	LARGHEZZA	2
MATERIALE COSTRUTTIVO PREVALENTE	GRATA METALLICA + LEGNO	ALTEZZA	0.37 (LUCE LIBERA)

STATO DI CONSISTENZA DELL'OPERA

STATO DI CONSERVAZIONE COMPLESSIVO DELL'OPERA	DISCRETO
INTERFERENZA DELL'OPERA RISPETTO AL DEFLUSSO DELLE ACQUE	MEDIA
VALUTAZIONI SU EVENTUALI NECESSITÀ DI INTERVENTO	NON NECESSARIO

DOCUMENTAZIONE FOTOGRAFICA



VISTA DA MONTE

NOTE

NOTE

SC_003

ATTRAVERSAMENTI IN SUBALVEO – FOGNATURE

TIPOLOGIA GENERALE ED UBICAZIONE DELL'OPERA

COMUNE	CAPRIATE SAN GERVASIO	PROVINCIA	BERGAMO
CORSO D'ACQUA	SC_003	CODICE CORSO D'ACQUA	SC003
CODICE DELIBERA	B	CODICE IDENTIFICATIVO OPERA	0101.SF

UBICAZIONE PLANIMETRICA SU CTRL	DATA RILIEVO	06/04/2010	
	LATITUDINE	5052462.2736	
	LONGITUDINE	1541248.0976	
	ALVEO CON EVIDENZA CATASTALE	NO	
	OPERA POTENZIALMENTE SOGGETTA A CANONE	SÌ	
	OCCUPAZIONE DI ALVEO CON EVIDENZA CATASTALE	NO	
	AUTORIZZAZIONE	N/D	
	TITOLARE		
DATA RILASCIO			
DURATA			

DESCRIZIONE

ATTRAVERSAMENTO IN SUBALVEO CONDOTTO FOGNARIO (DIAMETRO = 0.6 M)

TIPOLOGIA SPECIFICA E CARATTERISTICHE DELL'OPERA

LUNGHEZZA ATTRAVERSAMENTO (M)		OPERA TOTALMENTE INTERRATA	SÌ
PROFONDITÀ ESTRADOSSO (M)		ANGOLAZIONE RISPETTO ALL'ALVEO	PERPENDICOLARE

STATO DI CONSISTENZA DELL'OPERA

STATO DI CONSERVAZIONE COMPLESSIVO DELL'OPERA	NON VALUTABILE
INTERFERENZA DELL'OPERA RISPETTO AL DEFLUSSO DELLE ACQUE	NULLA
VALUTAZIONI SU EVENTUALI NECESSITÀ DI INTERVENTO	NON NECESSARIO

DOCUMENTAZIONE FOTOGRAFICA

--	--

NOTE

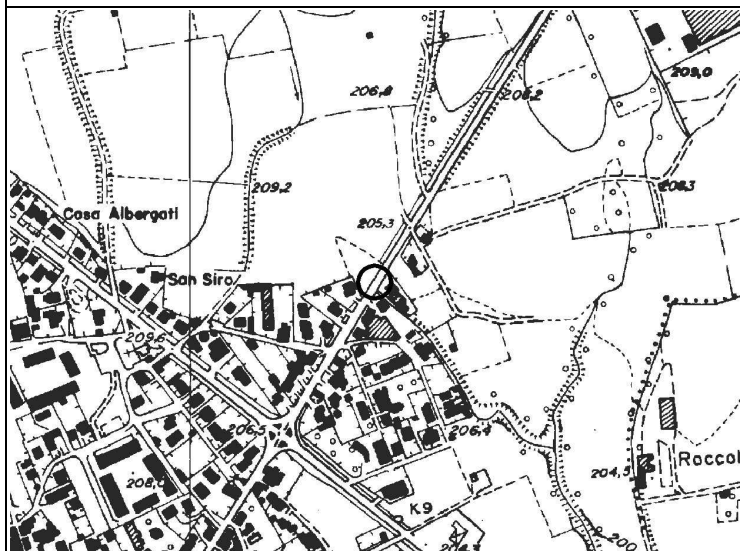
--

ATTRAVERSAMENTI AEREI - PONTE CARREGGIABILE

TIPOLOGIA GENERALE ED UBICAZIONE DELL'OPERA

COMUNE	CAPRIATE SAN GERVASIO	PROVINCIA	BERGAMO
CORSO D'ACQUA	SC_003	CODICE CORSO D'ACQUA	SC003
CODICE DELIBERA	A	CODICE IDENTIFICATIVO OPERA	0102.AT

UBICAZIONE PLANIMETRICA SU CTRL



DATA RILIEVO

06/04/2010

LATITUDINE 5052459.4272

LONGITUDINE 1541250.8464

ALVEO CON EVIDENZA CATASTALE NO

OPERA POTENZIALMENTE SOGGETTA A CANONE sì

OCCUPAZIONE DI ALVEO CON EVIDENZA CATASTALE NO

AUTORIZZAZIONE N/D

TITOLARE

DATA RILASCIO

DURATA

TIPOLOGIA SPECIFICA E CARATTERISTICHE DELL'OPERA

		DIMENSIONI (M)	
UTILIZZO	FAMILIARE/RESIDENZIALE/USO PUBBLICO	LUNGHEZZA	13
TIPOLOGIA	TRAVE	LARGHEZZA	2 MONTE, 1.6 VALLE
MATERIALE COSTRUTTIVO PREVALENTE	CALCESTRUZZO	ALTEZZA	0.5 MONTE, 0.87 VALLE

STATO DI CONSISTENZA DELL'OPERA

STATO DI CONSERVAZIONE COMPLESSIVO DELL'OPERA	DISCRETO
INTERFERENZA DELL'OPERA RISPETTO AL DEFLUSSO DELLE ACQUE	BASSA
VALUTAZIONI SU EVENTUALI NECESSITÀ DI INTERVENTO	NON NECESSARIO

DOCUMENTAZIONE FOTOGRAFICA



VISTA INGRESSO DI MONTE



VISTA USCITA DI VALLE

NOTE

--

SC_004

ATTRAVERSAMENTI IN SUBALVEO – FOGNATURE

TIPOLOGIA GENERALE ED UBICAZIONE DELL'OPERA

COMUNE	CAPRIATE SAN GERVASIO	PROVINCIA	BERGAMO
CORSO D'ACQUA	SC_004	CODICE CORSO D'ACQUA	SC004
CODICE DELIBERA	B	CODICE IDENTIFICATIVO OPERA	0158.SF

UBICAZIONE PLANIMETRICA SU CTRL		DATA RILIEVO		07/04/2010	
		LATITUDINE	5051637.0553		
		LONGITUDINE	1541372.8577		
		ALVEO CON EVIDENZA CATASTALE	NO		
		OPERA POTENZIALMENTE SOGGETTA A CANONE	SÌ		
		OCCUPAZIONE DI ALVEO CON EVIDENZA CATASTALE	NO		
		AUTORIZZAZIONE	N/D		
		TITOLARE			
DATA RILASCIO					
DURATA					

DESCRIZIONE

ATTRAVERSAMENTO IN SUBALVEO CONDOTTO FOGNARIO (DIAMETRO = 0.8 M)

TIPOLOGIA SPECIFICA E CARATTERISTICHE DELL'OPERA

LUNGHEZZA ATTRAVERSAMENTO (M)		OPERA TOTALMENTE INTERRATA	SÌ
PROFONDITÀ ESTRADOSSO (M)		ANGOLAZIONE RISPETTO ALL'ALVEO	PERPENDICOLARE

STATO DI CONSISTENZA DELL'OPERA

STATO DI CONSERVAZIONE COMPLESSIVO DELL'OPERA	NON VALUTABILE
INTERFERENZA DELL'OPERA RISPETTO AL DEFLUSSO DELLE ACQUE	NULLA
VALUTAZIONI SU EVENTUALI NECESSITÀ DI INTERVENTO	NON NECESSARIO

DOCUMENTAZIONE FOTOGRAFICA

--	--

NOTE

--

ATTRAVERSAMENTI AEREI - PONTE CARREGGIABILE

TIPOLOGIA GENERALE ED UBICAZIONE DELL'OPERA

COMUNE	CAPRIATE SAN GERVASIO	PROVINCIA	BERGAMO
CORSO D'ACQUA	SC_004	CODICE CORSO D'ACQUA	SC004
CODICE DELIBERA	A	CODICE IDENTIFICATIVO OPERA	0224.AT

UBICAZIONE PLANIMETRICA SU CTRL	DATA RILIEVO	06/04/2010
	LATITUDINE	5051603.4568
	LONGITUDINE	1541317.4472
	ALVEO CON EVIDENZA CATASTALE	NO
	OPERA POTENZIALMENTE SOGGETTA A CANONE	SI
	OCCUPAZIONE DI ALVEO CON EVIDENZA CATASTALE	NO
	AUTORIZZAZIONE	N/D
	TITOLARE	
	DATA RILASCIO	
	DURATA	

TIPOLOGIA SPECIFICA E CARATTERISTICHE DELL'OPERA

		DIMENSIONI (M)	
UTILIZZO	FAMILIARE/RESIDENZIALE/USO PUBBLICO	LUNGHEZZA	10
TIPOLOGIA	TRAVE	LARGHEZZA	2.5
MATERIALE COSTRUTTIVO PREVALENTE	MASSI CICLOPICI + CLS	ALTEZZA	1.23

STATO DI CONSISTENZA DELL'OPERA

STATO DI CONSERVAZIONE COMPLESSIVO DELL'OPERA	OTTIMO
INTERFERENZA DELL'OPERA RISPETTO AL DEFLUSSO DELLE ACQUE	BASSA
VALUTAZIONI SU EVENTUALI NECESSITÀ DI INTERVENTO	NON NECESSARIO

DOCUMENTAZIONE FOTOGRAFICA



VISTA DA MONTE

VISTA DA VALLE

NOTE

--

ATTRAVERSAMENTI AEREI - PONTE CARREGGIABILE

TIPOLOGIA GENERALE ED UBICAZIONE DELL'OPERA

COMUNE	CAPRIATE SAN GERVASIO	PROVINCIA	BERGAMO
CORSO D'ACQUA	SC_004	CODICE CORSO D'ACQUA	SC004
CODICE DELIBERA	A	CODICE IDENTIFICATIVO OPERA	0322.AT

UBICAZIONE PLANIMETRICA SU CTRL



DATA RILIEVO

06/04/2010

LATITUDINE 5051516.0958

LONGITUDINE 1541284.67

ALVEO CON EVIDENZA CATASTALE NO

OPERA POTENZIALMENTE SOGGETTA A CANONE sì

OCCUPAZIONE DI ALVEO CON EVIDENZA CATASTALE NO

AUTORIZZAZIONE N/D

TITOLARE

DATA RILASCIO

DURATA

TIPOLOGIA SPECIFICA E CARATTERISTICHE DELL'OPERA

		DIMENSIONI (M)	
UTILIZZO	FAMILIARE/RESIDENZIALE/USO PUBBLICO	LUNGHEZZA	10
TIPOLOGIA	TRAVE	LARGHEZZA	2.5
MATERIALE COSTRUTTIVO PREVALENTE	MASSI CICLOPICI + CLS	ALTEZZA	1.7

STATO DI CONSISTENZA DELL'OPERA

STATO DI CONSERVAZIONE COMPLESSIVO DELL'OPERA	OTTIMO
INTERFERENZA DELL'OPERA RISPETTO AL DEFLUSSO DELLE ACQUE	MOLTO BASSA
VALUTAZIONI SU EVENTUALI NECESSITÀ DI INTERVENTO	NON NECESSARIO

DOCUMENTAZIONE FOTOGRAFICA



VISTA DA MONTE

NOTE

--

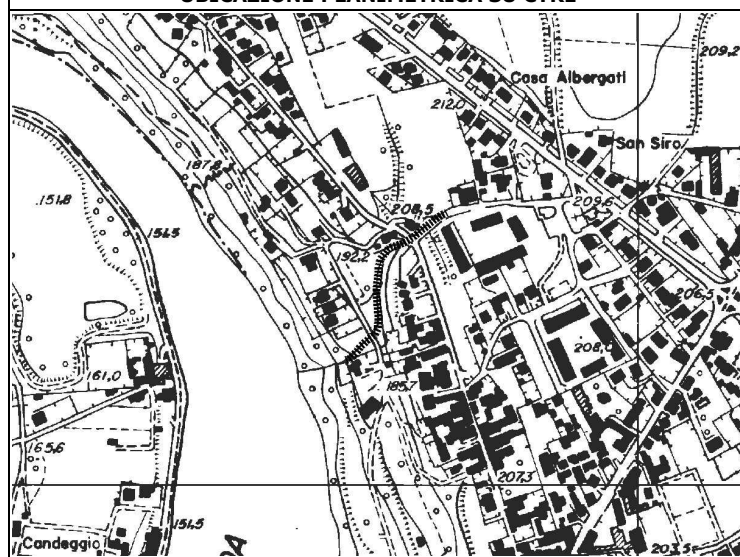
SS_001

TOMBINATURE

TIPOLOGIA GENERALE ED UBICAZIONE DELL'OPERA

COMUNE	CAPRIATE SAN GERVASIO	PROVINCIA	BERGAMO
CORSO D'ACQUA	SS_001 (RIO DI SAN SIRO)	CODICE CORSO D'ACQUA	SS001
CODICE DELIBERA	C	CODICE IDENTIFICATIVO OPERA	0000.TO

UBICAZIONE PLANIMETRICA SU CTRL



DATA RILIEVO

07/04/2010

LATITUDINE INGRESSO	5052370.902
LONGITUDINE INGRESSO	1540738.8354
LATITUDINE USCITA	5052168.9038
LONGITUDINE USCITA	1540602.1025

ALVEO CON EVIDENZA CATASTALE	sì
-------------------------------------	----

OPERA POTENZIALMENTE SOGGETTA A CANONE	sì
---	----

OCCUPAZIONE DI ALVEO CON EVIDENZA CATASTALE	sì
--	----

AUTORIZZAZIONE	N/D
-----------------------	-----

TITOLARE	
-----------------	--

DATA RILASCIO	
----------------------	--

DURATA	
---------------	--

TIPOLOGIA SPECIFICA E CARATTERISTICHE DELL'OPERA

USO	USO VIABILISTICO, PARCHEGGIO, AREA ATTREZZATA		
GEOMETRIA	CIRCOLARE	MATERIALE COSTRUTTIVO	CALCESTRUZZO
LUNGHEZZA TRATTO TOMBINATO (M)	269	EDIFICI SOPRA LA TOMBINATURA	
LARGHEZZA O DIAMETRO (M)	0.8	POZZETTI ISPEZIONABILI	
ALTEZZA (M)		VASCHE DI DECANTAZIONE	

STATO DI CONSISTENZA DELL'OPERA

STATO DI CONSERVAZIONE COMPLESSIVO DELL'OPERA	DISCRETO
INTERFERENZA DELL'OPERA RISPETTO AL DEFLUSSO DELLE ACQUE	MEDIA
VALUTAZIONI SU EVENTUALI NECESSITÀ DI INTERVENTO	DA VALUTARE IN DETTAGLIO

DOCUMENTAZIONE FOTOGRAFICA



VISTA DA VALLE

NOTE

--

ATTRAVERSAMENTI AEREI – PONTICELLI E PASSERELLE

TIPOLOGIA GENERALE ED UBICAZIONE DELL'OPERA

COMUNE	CAPRIATE SAN GERVASIO	PROVINCIA	BERGAMO
CORSO D'ACQUA	SS_001 (RIO DI SAN SIRO)	CODICE CORSO D'ACQUA	SS001
CODICE DELIBERA	A	CODICE IDENTIFICATIVO OPERA	0330.PO

UBICAZIONE PLANIMETRICA SU CTRL		DATA RILIEVO		07/04/2010	
		LATITUDINE	5052152.287		
		LONGITUDINE	1540544.9212		
		ALVEO CON EVIDENZA CATASTALE	sì		
		OPERA POTENZIALMENTE SOGGETTA A CANONE	sì		
		OCCUPAZIONE DI ALVEO CON EVIDENZA CATASTALE	sì		
AUTORIZZAZIONE		N/D			
TITOLARE					
DATA RILASCIO					
DURATA					

TIPOLOGIA SPECIFICA E CARATTERISTICHE DELL'OPERA

TIPO	PASSERELLA PEDONALE	DIMENSIONI (M)	
UTILIZZO	FAMILIARE/RESIDENZIALE/USO PUBBLICO	LUNGHEZZA	6
TIPOLOGIA	TRAVE	LARGHEZZA	1.2
MATERIALE COSTRUTTIVO	LEGNO (O MATERIALI DI INGEGNERIA NATURALISTICA)	ALTEZZA	1.6

STATO DI CONSISTENZA DELL'OPERA

STATO DI CONSERVAZIONE COMPLESSIVO DELL'OPERA	BUONO
INTERFERENZA DELL'OPERA RISPETTO AL DEFLUSSO DELLE ACQUE	BASSA
VALUTAZIONI SU EVENTUALI NECESSITÀ DI INTERVENTO	NON NECESSARIO

DOCUMENTAZIONE FOTOGRAFICA



NOTE

--

SS_002

ATTRAVERSAMENTI IN SUBALVEO – FOGNATURE

TIPOLOGIA GENERALE ED UBICAZIONE DELL'OPERA

COMUNE	CAPRIATE SAN GERVASIO	PROVINCIA	BERGAMO
CORSO D'ACQUA	SS_002	CODICE CORSO D'ACQUA	SS002
CODICE DELIBERA	B	CODICE IDENTIFICATIVO OPERA	0065.SF

UBICAZIONE PLANIMETRICA SU CTRL		DATA RILIEVO		07/04/2010
		LATITUDINE	5052379.3436	
		LONGITUDINE	1540649.2653	
		ALVEO CON EVIDENZA CATASTALE	sì	
		OPERA POTENZIALMENTE SOGGETTA A CANONE	sì	
		OCCUPAZIONE DI ALVEO CON EVIDENZA CATASTALE	sì	
		AUTORIZZAZIONE	N/D	
		TITOLARE		
DATA RILASCIO				
DURATA				

DESCRIZIONE

ATTRAVERSAMENTO IN SUBALVEO CONDOTTO FOGNARIO (DIAMETRO = 1 M)

TIPOLOGIA SPECIFICA E CARATTERISTICHE DELL'OPERA

LUNGHEZZA ATTRAVERSAMENTO (M)		OPERA TOTALMENTE INTERRATA	sì
PROFONDITÀ ESTRADOSSO (M)		ANGOLAZIONE RISPETTO ALL'ALVEO	OBLIQUO

STATO DI CONSISTENZA DELL'OPERA

STATO DI CONSERVAZIONE COMPLESSIVO DELL'OPERA	NON VALUTABILE
INTERFERENZA DELL'OPERA RISPETTO AL DEFLUSSO DELLE ACQUE	MOLTO BASSA
VALUTAZIONI SU EVENTUALI NECESSITÀ DI INTERVENTO	NON NECESSARIO

DOCUMENTAZIONE FOTOGRAFICA

--	--

NOTE

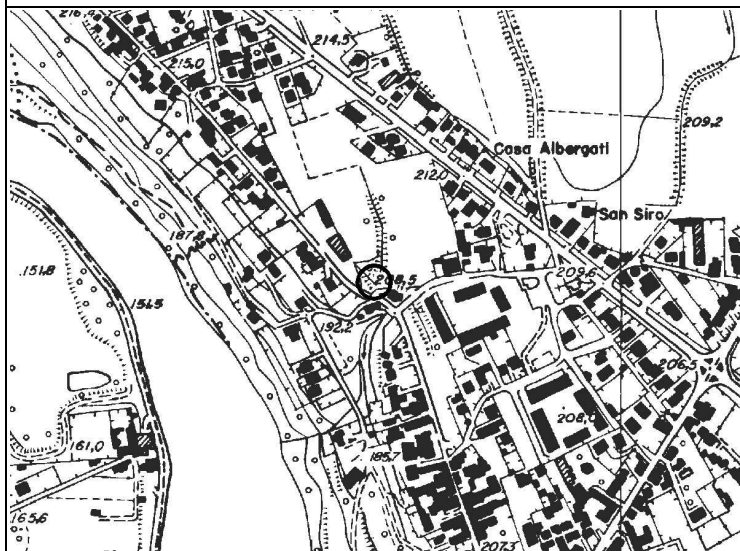
--

ATTRAVERSAMENTI AEREI – LINEE ELETTRICHE

TIPOLOGIA GENERALE ED UBICAZIONE DELL'OPERA

COMUNE	CAPRIATE SAN GERVASIO	PROVINCIA	BERGAMO
CORSO D'ACQUA	SS_002	CODICE CORSO D'ACQUA	SS002
CODICE DELIBERA	A	CODICE IDENTIFICATIVO OPERA	0081.AT

UBICAZIONE PLANIMETRICA SU CTRL



DATA RILIEVO

07/04/2010

LATITUDINE		5052372.0531
LONGITUDINE		1540663.3326
ALVEO CON EVIDENZA CATASTALE		
OPERA POTENZIALMENTE SOGGETTA A CANONE		sì
OCCUPAZIONE DI ALVEO CON EVIDENZA CATASTALE		sì
AUTORIZZAZIONE		N/D
TITOLARE		
DATA RILASCIO		
DURATA		

TIPOLOGIA SPECIFICA E CARATTERISTICHE DELL'OPERA

TIPO DI LINEA	FINO A 30'000 V	NUMERO PALI	
LUNGHEZZA (M)		NUMERO TRALICCI	

STATO DI CONSISTENZA DELL'OPERA

STATO DI CONSERVAZIONE COMPLESSIVO DELL'OPERA	DISCRETO
INTERFERENZA DELL'OPERA RISPETTO AL DEFLUSSO DELLE ACQUE	NULLA
VALUTAZIONI SU EVENTUALI NECESSITÀ DI INTERVENTO	NON NECESSARIO

DOCUMENTAZIONE FOTOGRAFICA

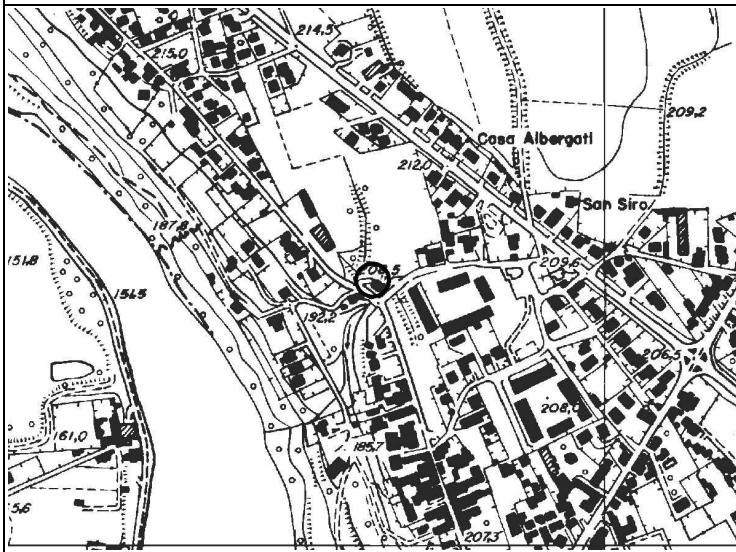


NOTE

--

OCCUPAZIONE DI AREE – MURI DI CONTENIMENTO E DIFESA SPONDALE**TIPOLOGIA GENERALE ED UBICAZIONE DELL'OPERA**

COMUNE	CAPRIATE SAN GERVASIO	PROVINCIA	BERGAMO
CORSO D'ACQUA	SS_002	CODICE CORSO D'ACQUA	SS002
CODICE DELIBERA	H	CODICE IDENTIFICATIVO OPERA	0090.AR

UBICAZIONE PLANIMETRICA SU CTRL**DATA RILIEVO**

07/04/2010

LATITUDINE 5052365.5038**LONGITUDINE** 1540669.922**ALVEO CON EVIDENZA CATASTALE** sì**OPERA POTENZIALMENTE SOGGETTA A CANONE** sì**OCCUPAZIONE DI ALVEO CON EVIDENZA CATASTALE** sì**AUTORIZZAZIONE**

N/D

TITOLARE**DATA RILASCIO****DURATA****TIPOLOGIA SPECIFICA E CARATTERISTICHE DELL'OPERA**

LOCALIZZAZIONE	SPONDA DESTRA	LUNGHEZZA (M)	38
ALTEZZA (M)	1	LARGHEZZA (M)	
FUNZIONE	MURO RECINZIONE PROPRIETÀ PRIVATA	MATERIALE DI RIVESTIMENTO	CLS

STATO DI CONSISTENZA DELL'OPERA

STATO DI CONSERVAZIONE COMPLESSIVO DELL'OPERA	BUONO
INTERFERENZA DELL'OPERA RISPETTO AL DEFLUSSO DELLE ACQUE	BASSA
VALUTAZIONI SU EVENTUALI NECESSITÀ DI INTERVENTO	NON NECESSARIO

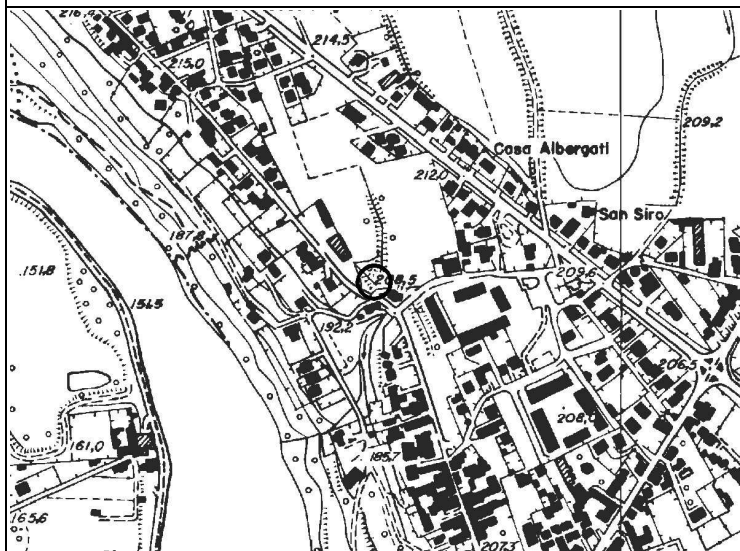
DOCUMENTAZIONE FOTOGRAFICA**NOTE**

ATTRAVERSAMENTI AEREI – LINEE ELETTRICHE

TIPOLOGIA GENERALE ED UBICAZIONE DELL'OPERA

COMUNE	CAPRIATE SAN GERVASIO	PROVINCIA	BERGAMO
CORSO D'ACQUA	SS_002	CODICE CORSO D'ACQUA	SS002
CODICE DELIBERA	A	CODICE IDENTIFICATIVO OPERA	0092.AT

UBICAZIONE PLANIMETRICA SU CTRL



DATA RILIEVO

07/04/2010

LATITUDINE	5052367.0059
LONGITUDINE	1540674.3675
ALVEO CON EVIDENZA CATASTALE	sì
OPERA POTENZIALMENTE SOGGETTA A CANONE	sì
OCCUPAZIONE DI ALVEO CON EVIDENZA CATASTALE	sì
AUTORIZZAZIONE	N/D
TITOLARE	
DATA RILASCIO	
DURATA	

TIPOLOGIA SPECIFICA E CARATTERISTICHE DELL'OPERA

TIPO DI LINEA	FINO A 30'000 V	NUMERO PALI	
LUNGHEZZA (M)		NUMERO TRALICCI	

STATO DI CONSISTENZA DELL'OPERA

STATO DI CONSERVAZIONE COMPLESSIVO DELL'OPERA	DISCRETO
INTERFERENZA DELL'OPERA RISPETTO AL DEFLUSSO DELLE ACQUE	NULLA
VALUTAZIONI SU EVENTUALI NECESSITÀ DI INTERVENTO	NON NECESSARIO

DOCUMENTAZIONE FOTOGRAFICA

--	--

NOTE

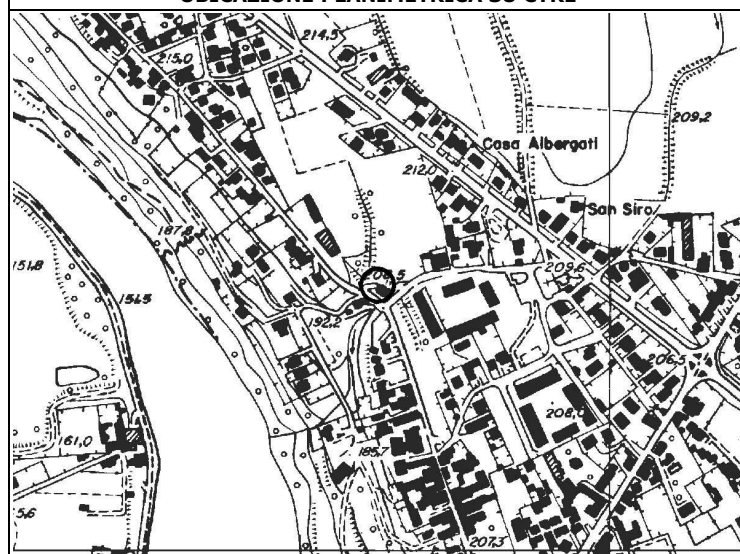
--

TOMBINATURE

TIPOLOGIA GENERALE ED UBICAZIONE DELL'OPERA

COMUNE	CAPRIATE SAN GERVASIO	PROVINCIA	BERGAMO
CORSO D'ACQUA	SS_002	CODICE CORSO D'ACQUA	SS002
CODICE DELIBERA	C	CODICE IDENTIFICATIVO OPERA	0121.TO

UBICAZIONE PLANIMETRICA SU CTRL



DATA RILIEVO

07/04/2010

LATITUDINE INGRESSO	5052358.7807
LONGITUDINE INGRESSO	1540703.5444
LATITUDINE USCITA	5052353.4169
LONGITUDINE USCITA	1540715.2247

ALVEO CON EVIDENZA CATASTALE	sì
-------------------------------------	----

OPERA POTENZIALMENTE SOGGETTA A CANONE	sì
---	----

OCCUPAZIONE DI ALVEO CON EVIDENZA CATASTALE	sì
--	----

AUTORIZZAZIONE	N/D
-----------------------	-----

TITOLARE	
-----------------	--

DATA RILASCIO	
----------------------	--

DURATA	
---------------	--

TIPOLOGIA SPECIFICA E CARATTERISTICHE DELL'OPERA

USO	USO VIABILISTICO, PARCHEGGIO, AREA ATTREZZATA		
GEOMETRIA	CIRCOLARE	MATERIALE COSTRUTTIVO	CALCESTRUZZO
LUNGHEZZA TRATTO TOMBINATO (M)	10	EDIFICI SOPRA LA TOMBINATURA	NO
LARGHEZZA O DIAMETRO (M)		POZZETTI ISPEZIONABILI	NO
ALTEZZA (M)		VASCHE DI DECANTAZIONE	NO

STATO DI CONSISTENZA DELL'OPERA

STATO DI CONSERVAZIONE COMPLESSIVO DELL'OPERA	BUONO
INTERFERENZA DELL'OPERA RISPETTO AL DEFLUSSO DELLE ACQUE	BASSA
VALUTAZIONI SU EVENTUALI NECESSITÀ DI INTERVENTO	NON NECESSARIO

DOCUMENTAZIONE FOTOGRAFICA



VISTA DA MONTE

NOTE

CONFLUISCE NEL RIO DI SAN SIRO (SS_001). COORDINATE DEL PUNTO DI SBocco PRESUNTE.

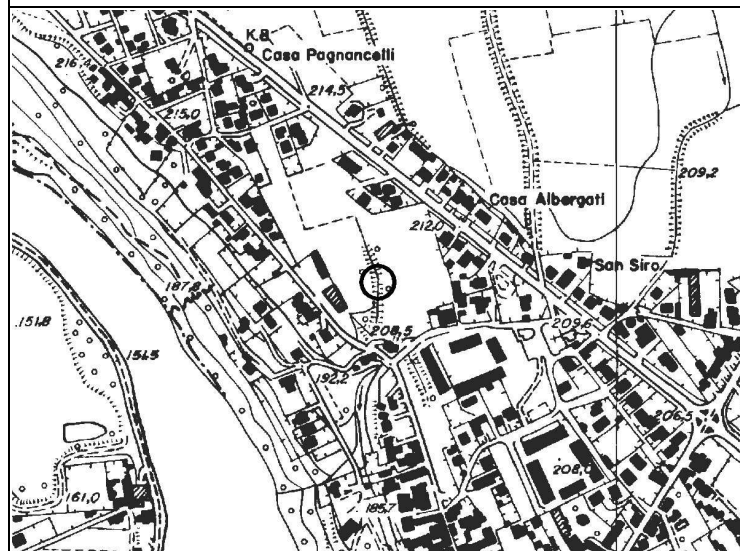
SS_003

ATTRAVERSAMENTI AEREI – LINEE ELETTRICHE

TIPOLOGIA GENERALE ED UBICAZIONE DELL'OPERA

COMUNE	CAPRIATE SAN GERVASIO	PROVINCIA	BERGAMO
CORSO D'ACQUA	SS_003	CODICE CORSO D'ACQUA	SS003
CODICE DELIBERA	A	CODICE IDENTIFICATIVO OPERA	0000.AT

UBICAZIONE PLANIMETRICA SU CTRL



DATA RILIEVO

07/04/2010

LATITUDINE		5052442.4063
LONGITUDINE		1540677.086
ALVEO CON EVIDENZA CATASTALE		sì
OPERA POTENZIALMENTE SOGGETTA A CANONE		sì
OCCUPAZIONE DI ALVEO CON EVIDENZA CATASTALE		sì
AUTORIZZAZIONE	N/D	
TITOLARE		
DATA RILASCIO		
DURATA		

TIPOLOGIA SPECIFICA E CARATTERISTICHE DELL'OPERA

TIPO DI LINEA	FINO A 30'000 V	NUMERO PALI	
LUNGHEZZA (M)		NUMERO TRALICCI	

STATO DI CONSISTENZA DELL'OPERA

STATO DI CONSERVAZIONE COMPLESSIVO DELL'OPERA	DISCRETO
INTERFERENZA DELL'OPERA RISPETTO AL DEFLUSSO DELLE ACQUE	NULLA
VALUTAZIONI SU EVENTUALI NECESSITÀ DI INTERVENTO	NON NECESSARIO

DOCUMENTAZIONE FOTOGRAFICA



NOTE

--