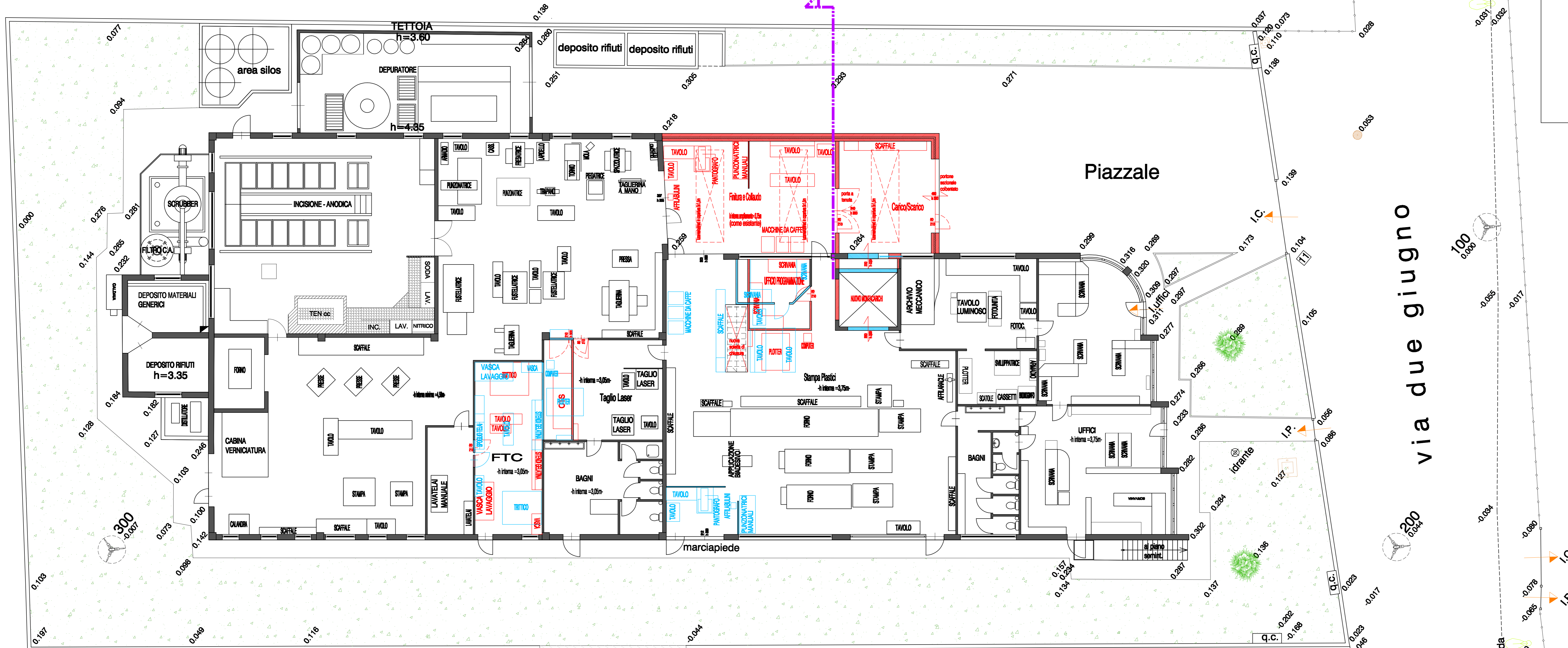


altra proprietà

altra proprietà

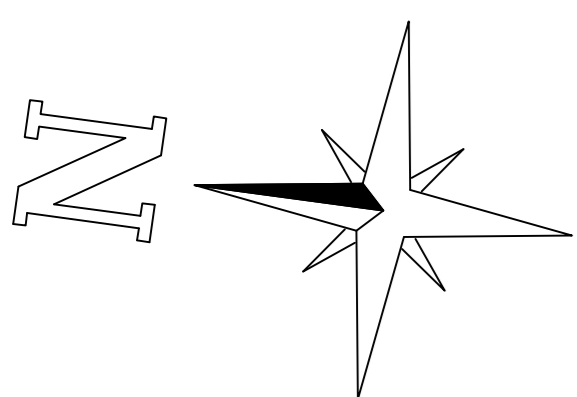
altra proprietà



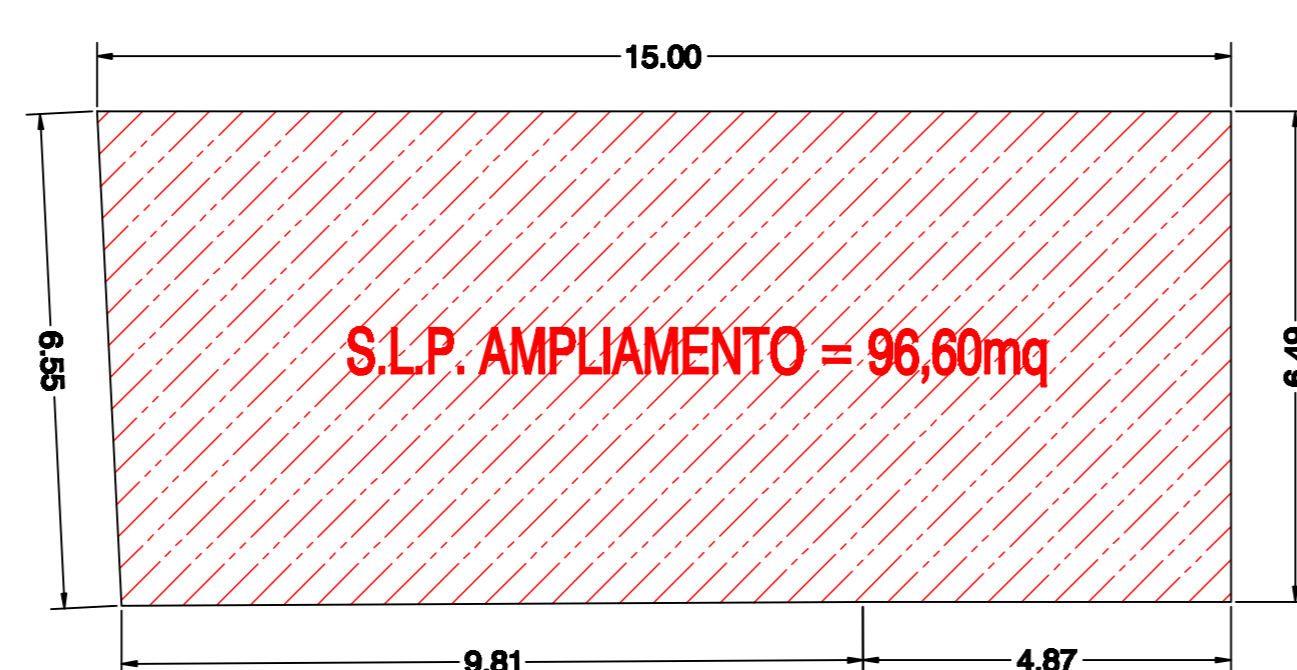
PLANIMETRIA PIANO SEMINTERRATO

LEGENDA

- COSTRUZIONE (Stato di Progetto)
- DEMOLIZIONE (Stato di Fatto)



PLANIMETRIA PIANO TERRA



SPORTELLINO UNICO ATTIVITA' PRODUTTIVE

**COMUNE DI
CAPRIATE SAN GERVASIO**
PROVINCIA DI BERGAMO



SITI TARGHE S.r.l.
via Due Giugno, 11
24042 - CAPRIATE SAN GERVASIO (BG)

**REALIZZAZIONE AMPLIAMENTO
CAPANNONE ESISTENTE**

Tav. **5** Oggetto: PLANIMETRIE STATO SOVRAPPONTO - PIANO TERRA E PIANO SEMINTERRATO

Scala: 1:100

Data: DICEMBRE 2012

App:
 App:
 App:

Progettist: Ing. CARLO MANARES
ordine Ingegneri Bergamo n. 2299

Ing. EMANUELE MOTTA
ordine Ingegneri Bergamo n. 5583

Disegnatore: geom. STEFANO PARIS

STUDIO DI INGEGNERIA E DI CONSULENZA AMBIENTALE

Via Milano, 57
24040 - Roncole Sgora (BG)

Tel.: 035/98.88.88
Fax: 035/498.76.70
e-mail: info@caumengineering.it