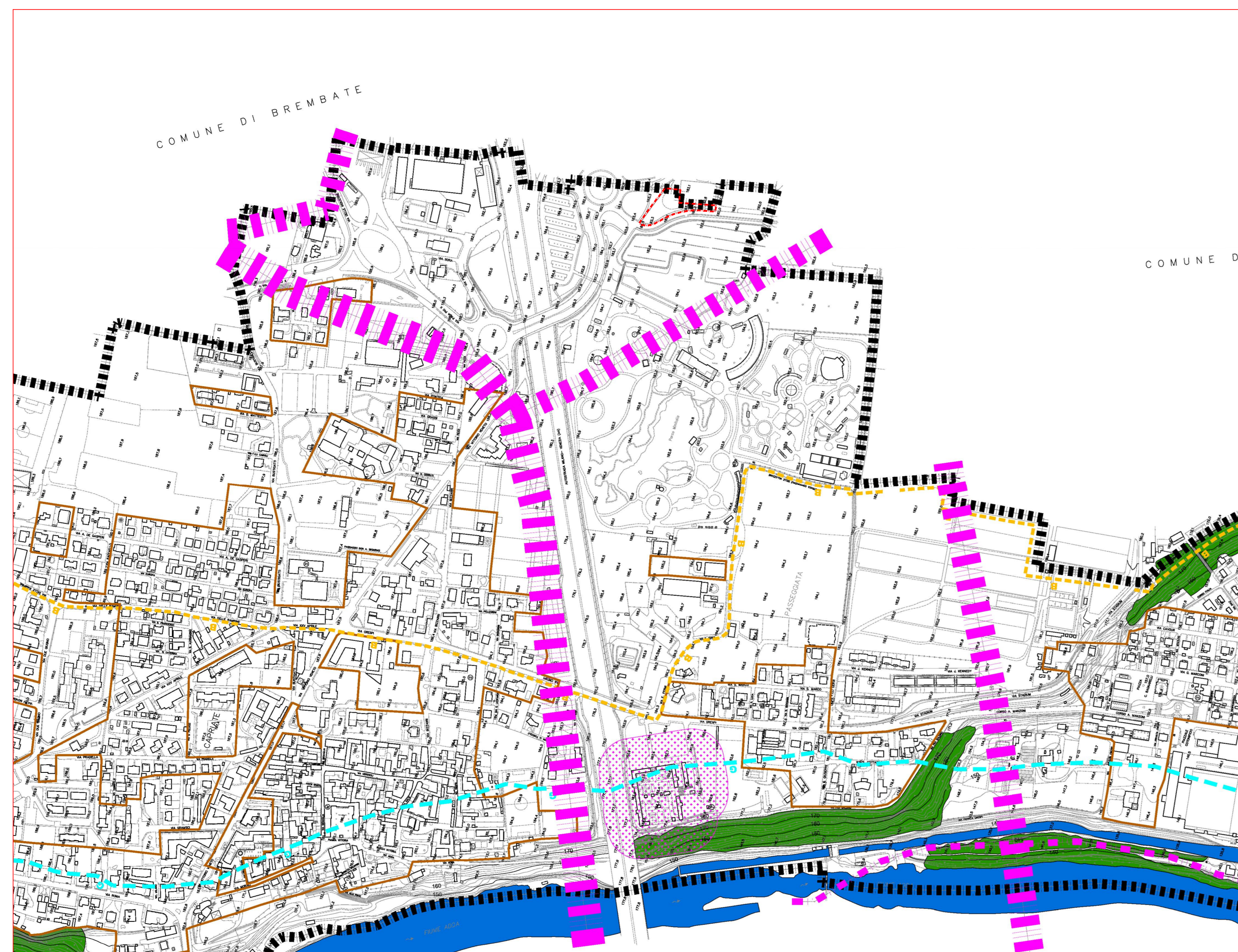
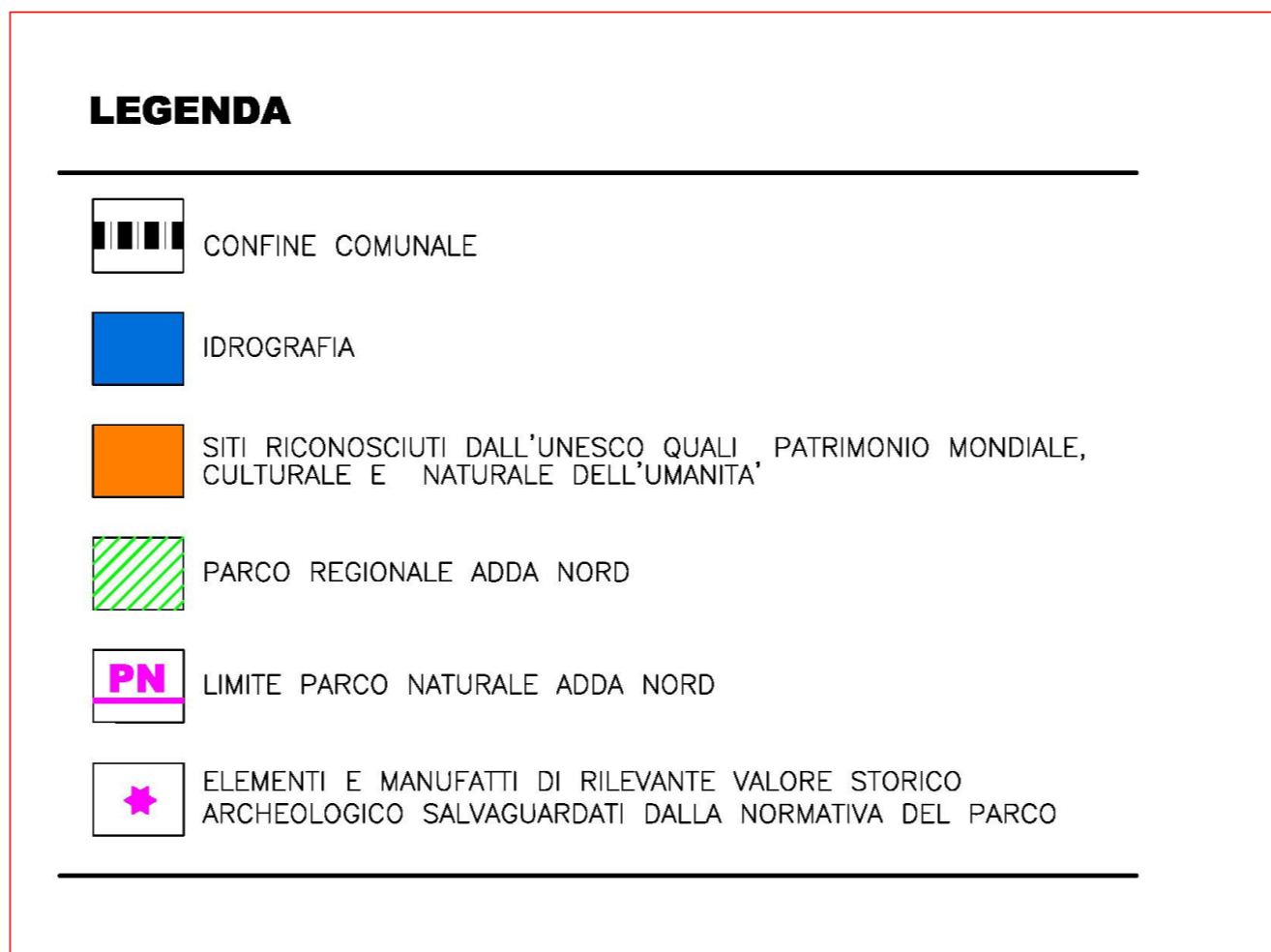
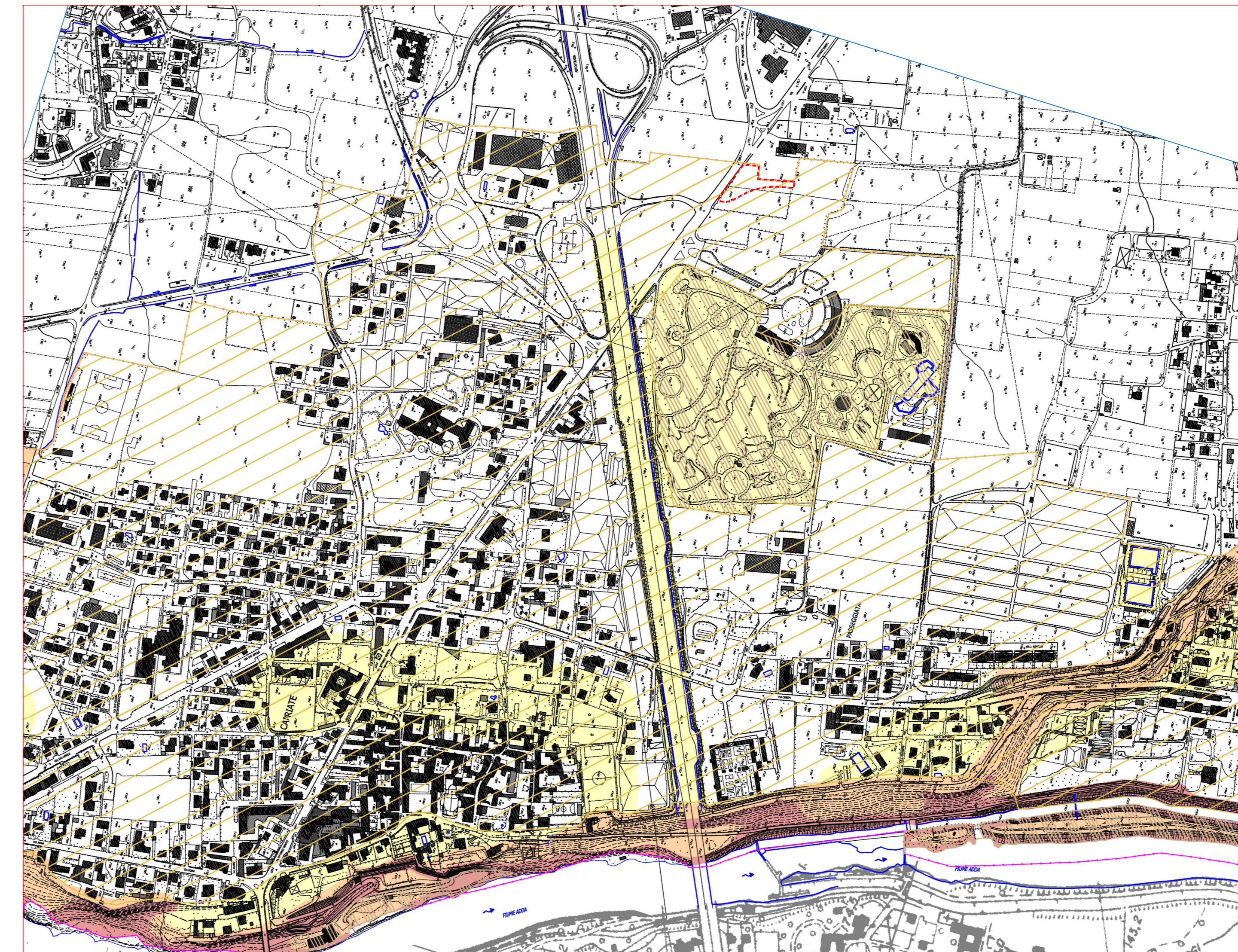
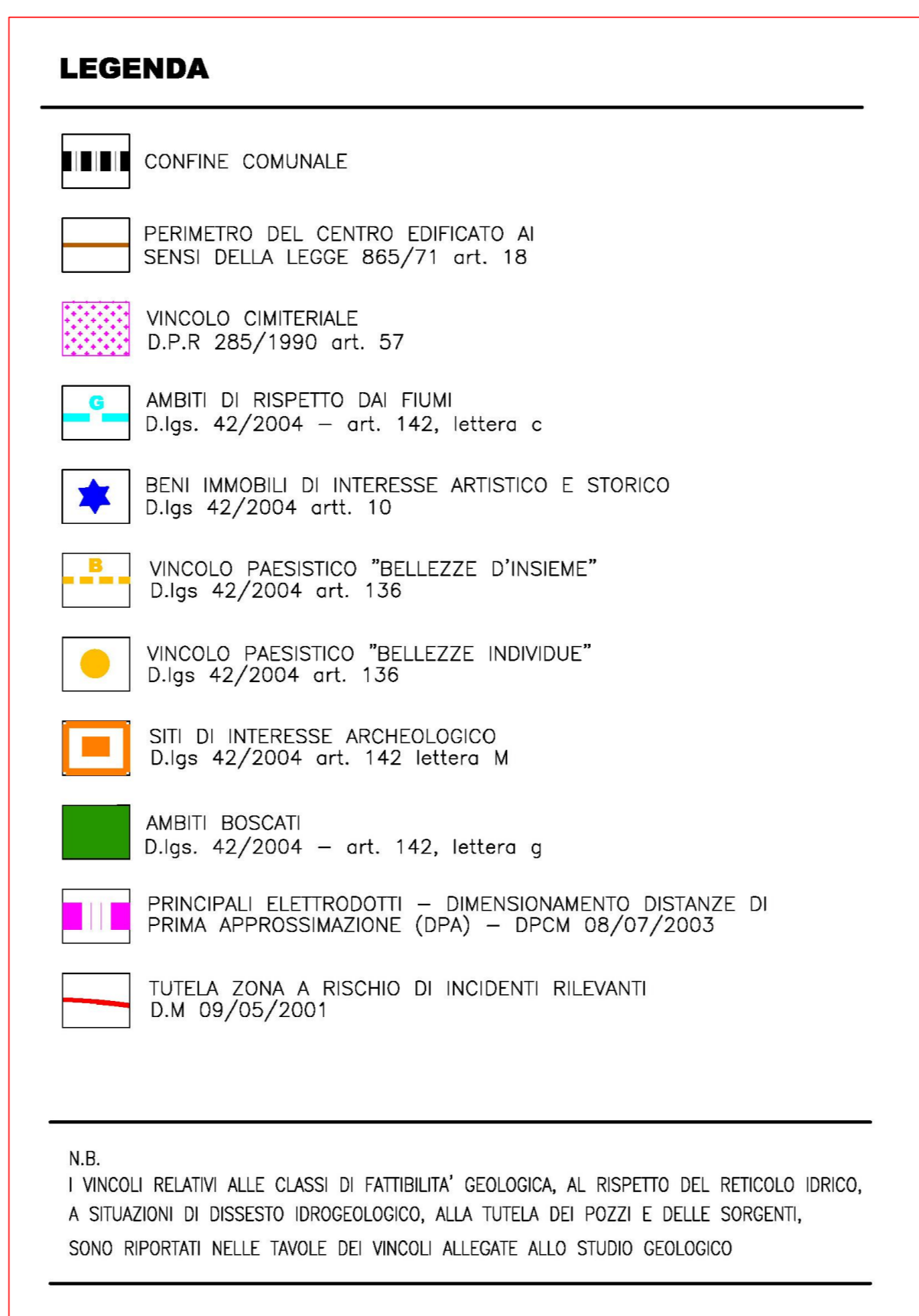


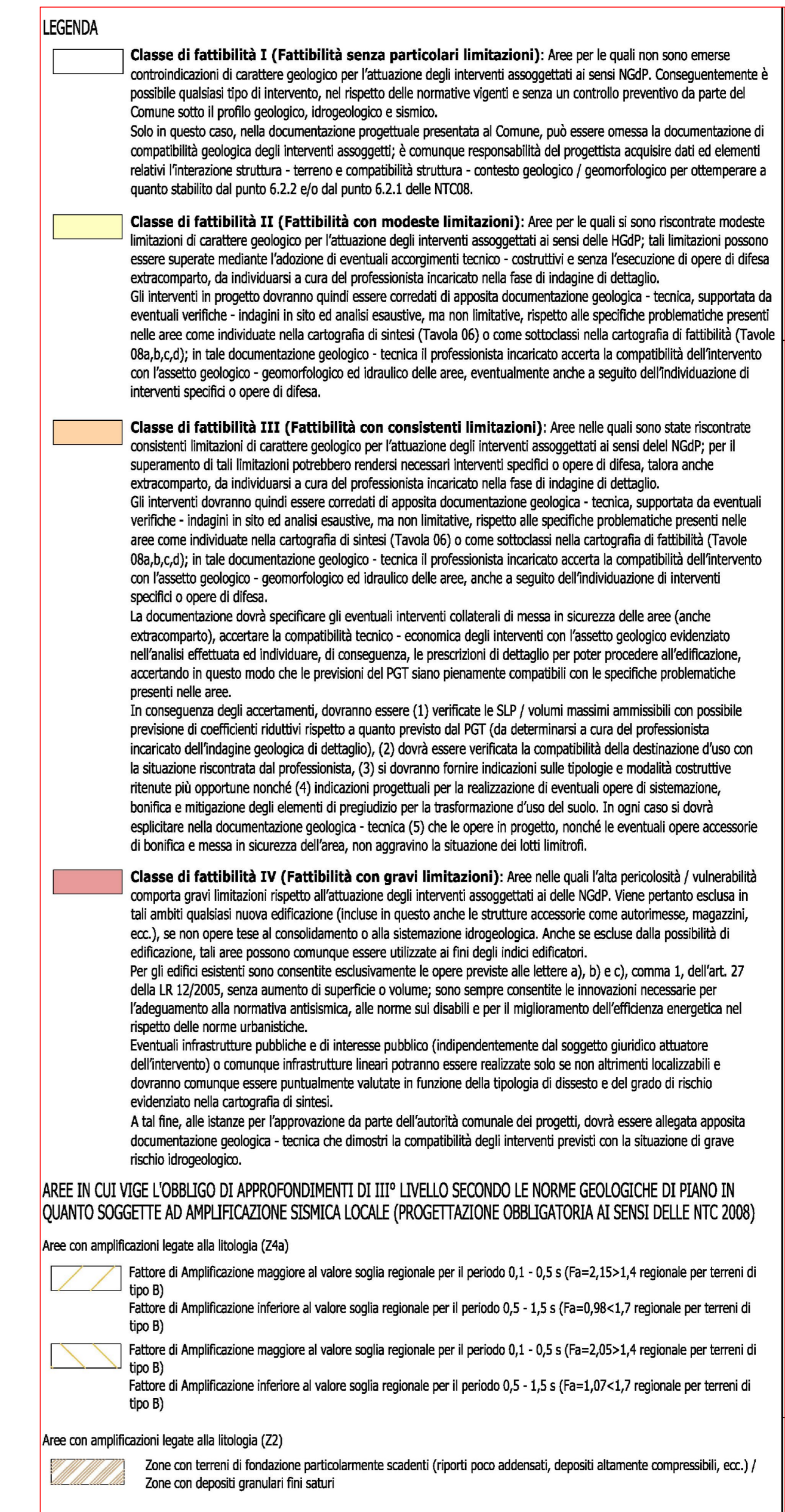
ESTRATTO CARTA DELLE PREVISIONI SOVRACOMUNALI - 1:5000 (DdP)



ESTRATTO CARTA DEI VINCOLI - 1:5000 (DdP)



ESTRATTO CARTA DELLA FATTIBILITA' GEOLOGICA DI PIANO - 1:5000 (PdR)



COMUNE DI CAPRIATE SAN GERVASIO
(prov. di Bergamo)

VARIANTE N.3 AL P.G.T.
AI SENSI DELLA L.R.12/2005

DOCUMENTO DI PIANO
PIANO DELLE REGOLE

Data: **GIU/2014**

Aggiorn.: _____

ESTRATTI:

CARTA DELLE
PREVISIONI SOVRACOMUNALI
CARTA DELLA
FATTIBILITA' GEOLOGICA DI PIANO
CARTA DEI VINCOLI

Aggiorn.: _____

Scala: **1:5000**

Tav. n. **2**

Adozione: _____ Approvazione: _____

Timbro e firma progettisti _____ Il Sindaco _____ Il Segretario comunale _____

Lucio Fiorina - architetto
Marcello Fiorina - ingegnere

Studio associato di architettura urbanistica ed ingegneria
Sede in via Pignolo 5, Bergamo - tel 035-2180064 - fax 035-2703008
info@studiofiorina.com